



Schneeberg - Weißer Main.



09-05-2024. Schneeberg - Weisser Main.
Iets na tienen start de complete groep op deze mooie Hemelvaartsdag voor de expeditie naar de hoogste top in het Fichtelgebirge: de Schneeberg. Te voet vanaf het hotel, waar bij we eerst het bekende pad naar het Ehrenfriedhof nemen.

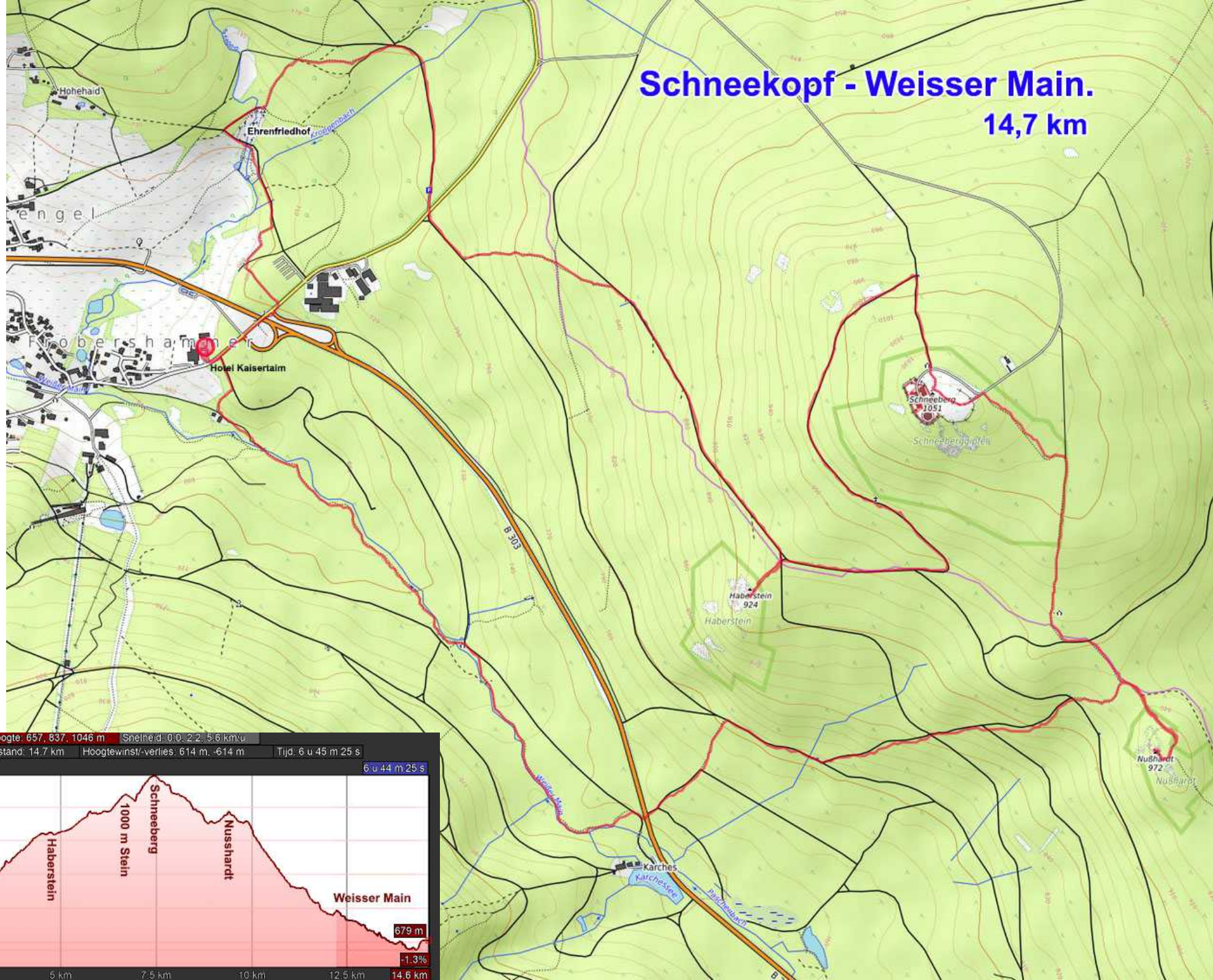
LB: Verzamelen op de veranda.
MB1: Platte tonderzwam, *Ganoderma lipsiense*.
MB2: Gewone ereprijs, *Veronica chamaedrys*.
RB: Foto Lan.
LM, RO: Ehrenfriedhof WOI en WOII.
MO: We lopen schuin van de Schneeberg weg!



Vandaag wandelen we naar de hoogste top van het Fichtelgebirge: de Schneeberg. En dat merken we, want het is een akelig eind omhoog. Zoa altijd maken ook nu de diverse mooie uitzichten deze wandeling de moeite waard. Het klapstuk komt echter op het eind van de wandeling: De route langs de Weisser Main is als uit een sprookjesbos. Al met al een prachtige dag.

Schneekopf - Weisser Main.

14,7 km



Grafiek: min., gem., max. Hoogte: 657, 837, 1046 m Snelheid: 0:0, 2:2, 5:6 km/u
Totalen reeks: Afstand: 14.7 km Hoogtewinst/-verlies: 614 m, -614 m Tijd: 6 u 45 m 25 s
6 u 44 m 25 s





We gaan rechtaf om het kerkhof heen en hebben na een korte klim op het Gefreeser Strässchen ca 1 km vrij vlak bos. We steken de weg naar Weissenhaid over en klimmen dan 4,7 km aan een stuk door. (Maar daarmee loop ik vooruit .. in dit verhaal.)

We nemen een pad links dat naar de Grenzweg leidt en gaan daar recht op. We zijn ten westen van de top van de Schneeberg.

LB: Bospaardenstaart, *Equisetum sylvaticum*.

RB: Huisje aan de weg naar Weissenhaid.

MM: Dagkoekoeksbloem, *Silene dioica*.

RM: Stampen, foto Lan.

MO: Niet van de paden af dus.

RO: Grenzweg.





Door mooi bos gaat het nu naar het ZO-en. We passeren een bron met een holle boomstam als opvangvat.



Deze pagina: Blijven klimmen.



Om half twaalf verlaten we de Grenzweg even om rechts naar de Haberstein te gaan. Het is even griezelig over de granietboulders klimmen, maar dan heb je ook een fabelachtig uitzicht op de Ochsenkopf en Bischofsgrün. Een groot deel van deze rotspartij is overigens verboden gebied om adders, Blockhaldenwolfspinnen en Bisschopsmutsen te beschermen. Bisschopsmuts is een lid van de muisjesmosfamilie, die zeer gevoelig zijn voor betreding.

R: Infobord.
LM, MM, LO, MO: Haberstein.
MM: Foto Attie.

Volgende pagina: Foto Attie vanaf het Backöfele.



Naturschutzgebiet 

Haberstein



Liebe Besucher,
Bitte beachten Sie im Naturschutzgebiet folgende Regeln:

-  Keine Abfälle wegwerfen
-  Keine Pflanzen abreißen oder ausgraben
-  Nicht lagern, kein Feuer machen, nicht grillen
-  Wege nicht verlassen
-  Nicht klettern
-  Drohnenflug verboten

Liebe Besucher,
herzlich willkommen im Naturschutzgebiet.
Die Blockhalde am Haberstein bietet einer vielfältigen Flora und Fauna Lebensraum. Als einer der letzten Urlebensräume Oberfrankens verdient die Halde und ihre eiszeitliche Pflanzen- und Tierwelt einen besonderen Schutz.

Die Blockhaldenwolfspinne hat seit der letzten Eiszeit vor etwa 12.000 Jahren auf der Halde überdauert. Auf der Haldenoberfläche sonnt sich die seltene Kreuzotter gerne. Die großen Moospolster des Zackenmützenmooses sind besonders trittempfindlich und werden durch Wanderstiefel schnell zerstört.

Bitte freuen sie sich daher über die eiszeitliche Landschaft vom Weg und der Besucherplattform aus und klettern Sie nicht auf die Felsblöcke.
Wir danken Ihnen für Ihr Verständnis.

Ihre Naturschutzbehörde

 Zackenmützenmoos
 Bisschopsmuts
 Kreuzotter





Na de pauze in het zonnetje, klimmen we om twaalf uur weer naar beneden naar het pad voor de Schneeberg. Om 12:17 passeren we een steen met kruisbeeld en om 12:30 wordt een groepsfoto gemaakt bij de Tausend Meterstein.

LB: Pauze op de Haberstein, foto Lan.

RB: Naar beneden klimmen is soms lastig.

LM: Fijnspar, Picea abies.

MM: Roodgerande houtzwam, Fomitopsis pinicola.

LO: De steen met het kruis.

Volgende pagina: Groepsfoto bij de Tausend Meterstein.





1000 m
u.d.M.



Het gaat een stukje omlaag en dan rechts klimmend naar de heel brede top van de Schneeberg.
 Om 12:45 houden we daar dan een uurtje lunchpauze.
 Enkelen van ons gaan nog het Backöfele op. Het is hier erg druk met bezoekers: gezinnen en groepen jongelui met veel bier bij zich.

- LB: Schneeberg Brunnen.*
- RB: Klein hoefblad, Tussilago farfara.*
- LM: Witte klaverzuring, Oxalis acetosella.*
- MM: Het laatste stuk naar boven.*
- RO: Infobord.*
- LO: Backöfele 1051 m.*
- MO: De radartoren op de Schneeberg.*

Volgende pagina: Zicht vanaf het Backöfele, foto Lan.





Na een uurtje stappen we weer op en lopen aan de andere kant van de berg af. Naar beneden loopt het wel wat sneller. Om 14:00 passeren een grote groep feestvierders bij de Alte Bergwacht Hütte. We lopen door naar de rotsformatie Nusshardt (14:15).



LB: Infobord.
 RB: Alte Bergwacht Hütte.
 MM, LO, MO: Paadje naar Nusshardt.
 RO: Infobord.



SCHNEEBERG GIPFEL | BACKÖFELE
 Naturpark Fichtelgebirge

1. Schneberg 2. Döhrntuff 3. der Tuffhart 4. die hohe Familienstein
 5. Platten d. der Silberanger 6. der Coblen Kapf 7. hohe Ställe
 8. über die Wall 9. hohe Kuffen 10. Silberstein auf der Louburg 11. Aichelsee
 Hefesand die Hauptgebirge des Fichtelgebirge im Prospekt

1799 66 2

Der Schneberg im Fichtelgebirge ist mit 1051 m Höhe nicht nur die höchste Erhebung dieses Mittelgebirges, sondern auch der höchste Berg in Nordbayern. Der höchste natürliche Punkt, der bei der Landesvermessung herangezogen wurde, ist ein Glimmerfels, „Backöfele“, wie der Felsen genannt wird, auf dem seit 1926 der hölzerne Aussichtsturm steht.

Der Schneberg hat seinen Namen zweifellos vom Schnee erhalten, denn in dieser Höhenlage fällt der Schnee schon früh im Jahr und bleibt meist am längsten liegen. Anders verhält es sich mit dem Wort „Backöfele“, dessen Wortbedeutung nicht einfach zu klären ist. In der Literatur ist die Bezeichnung Backöfele erstmals 1839 zu finden. Das leicht bestreugbare Backöfele hatte seinen Namen im 19jährigen Krieg erhalten, indem hier die oft geflüchteten Bewohner der Umgegend ihr Brot backten.

1926 wurde auf dem Backöfele ein hölzerner Aussichtsturm errichtet, der heute noch vorhanden ist. Nach dem Abzug der Amerikaner am 30.06.1946 vom Schneberg bestand bis dem 29.8.1946 wieder der freie Zugang zum Aussichtsturm. Backöfele-Wald, Ester- und Erzgebirge, bayerisch-böhmisches Grenzgebirge und rings herum das Fichtelgebirge!

Der Berg hatte wegen seiner weiten Fernsicht schon immer eine strategisch wichtige Bedeutung. 1488 wurde Kurfürst von Würzburg, Herzog von Bayern, vom Landesherren dem Markgrafen angewiesen, eine Wartenordnung auszuarbeiten. Dabei entstand auf verschiedenen Bergen des Fichtelgebirges ein Netz von Beobachtungsstationen, die bei Kriegsfahrt Feuer- oder Rauchsignale an die benachbarten Warten abgeben mussten.

Die Wellenstädter mussten 1520 hier eine ständige Wache einrichten. 1713 sah man noch Reste dieser Warte.

1938 errichtete die deutsche Luftwaffe einen Beobachtungsturm auf dem Schneberg, der schließlich 1951 die US-Streitkräfte öffneten. Giftbereich für militärische Aufklärungsanlagen requirierten.

1961 übernahm die Bundeswehr den nördlich angrenzenden Bereich und errichteten 1967 den heute noch vorhandenen Turm.

2004 wurden die ehemals von den Amerikanern genutzten Gebäude abgebrochen und es folgte die Renaturierung des Geländes.

Die Inschrift am Backöfele
 Im Jahre 2019 wurde eine Steinbauerei auf der Ostseite der Gammeltasse des Backöfeles errichtet. Nach umfangreicher Recherche konnte die Bauerei als Gedenk-Inschrift identifiziert werden. Mittels aufwändiger Aufbereitung durch Kröden und entsprechender Lichteinstrahlung wurde folgende Inschrift transkribiert:
 „ZUM ANDENKEN AN Herr Dr. Schwarzl's Pflanzung ZU GERESSES 1800“
 Wohl haben sich die besten Erschaffer der Inschrift verweigert, so sind auch zwei Namen „Büchler“ und „Häcker“ im Stein zu finden. Ungewiss bleibt der Grund der „Ehrung“ am Backöfele.

Inschrift am Backöfele



Naturschutzgebiet

Nußhardt

Lieber Besucher,
 bitte beachten Sie im Naturschutzgebiet folgende Regeln:

- Weg nicht verlassen. Felsen nicht beklettern
- Keine Pflanzen abreißen
- Nicht lärmern. Tiere nicht stören
- Nicht lagern. kein Feuer machen
- Keine Abfälle wegwerfen
- Drohnenflug verboten

Liebe Besucher,
 herzlich willkommen im Naturschutzgebiet!

Der Nußhardt ist mit 972 m der dritthöchste Berg im Fichtelgebirge. Seine Felslandschaft beherbergt eine einzigartige Tier- und Pflanzenwelt.

Eine große Besonderheit sind die hier vorkommenden seltenen Moose und Flechten. Sie gedeihen ausschließlich auf, an und zwischen den Felsen. Gut angepasst an die kargen Bedingungen sind sie wahre Überlebenskünstler und haben seit der letzten Eiszeit hier überdauert. Zugleich sind sie aber sehr trittempfindlich und können in Sekundenschnelle zerstört werden, wenn Schuhe übers Gestein schrubben! Bitte genießen Sie deshalb vom Weg aus die herrliche Landschaft und klettern Sie nicht auf die Felsblöcke.

Wir wünschen Ihnen einen schönen Aufenthalt!

Die Naturschutzbehörde


Gebirgsflechte (*Stereocaulon dactylophyllum*)
 Südsilen-Zackermützenmoos (*Racomitrium sudeticum*)

Gefördert durch Mittel



We zien er een infobord waarop onder andere Wollsackverwitterung uitgelegd wordt. Een trap leidt naar de top van de Nusshardt. Daar staan enkele jongelui op, die zo zat als een aap zijn. Eentje laat een fles bier uit zijn rugzak vallen. Zegt no 2: "Ach dass mmmacht ggar nnnichts es war doch nur alkoholfrei."

- LB: Naar Santiago.
- RB: Infobord.
- LO: Zatladders!
- RM, RO: Wollsackverwitterung op de Nusshardt.






Boven heeft men opnieuw een weids uitzicht: De Ochsenkopf en de Schneeberg in één oogopslag.

LB: Ochsenkopf en Schneeberg.
LM: Schneeberg en Nusshardt.
LO: In evenwicht!





Diverse beekjes en watervallen, die van de Schneeberg komen kruisen dit pad. Om 15:02 zien we de Hubertus Brunnen. We zien een soort insectenhotel, dat met kippengaas is afgezet.
We slaan links af de Quellenweg op, die steil naar de B303 voert. We steken die over en komen op een met wortel en steen doorspekt pad langs de Weisser Main te lopen.

MB, LM: Beekjes.

RB: Hubertus Brunnen.

LO: Safehouse voor insecten.

RO: Wortel en steen pad,



Op het eerste gezicht is Weisser Main een vreemde naam. Het water is namelijk diep donkerroodbruin. Maar in de watervallen en stroomversnellingen verandert dat in wit schuim. Dit is het mooiste stuk van deze wandeling. Dit wild meanderende riviertje met zijn vele watervallen, door dit mooie bos is ronduit schitterend. Je moet wel steeds goed oppassen niet te struikelen over boomwortels en soms gladde keien.

*MB: Foto Rob.
Deze pagina: Weisser Main.*





Al te natte of blubberige stukken van het pad zijn van plankenpaden voorzien. Aan blubberpaden zijn we afgelopen maanden gewend geraakt.


Deze pagina: Weisser Main.





Deze pagina: Weisser Main.





Deze pagina: Weisser Main.





Deze pagina: Weisser Main.





Zoals Tineke en ik weten gaat dit pad helemaal tot in Bischofsgrün door, maar wij steken om 16:30 een stevige brug over en lopen over een binnendoor paadje terug naar het hotel. Even is er consternatie, omdat enkele Gemzen vooruit liepen en die afslag misten. Daardoor hebben zij een iets langere weg terug.

*LO: Foto Tineke.
Deze pagina: Weisser Main.*





Na het avondeten krijgen de mannen allemaal een flesje Obstler. Dit wekt verbazing tot bijna wrevel bij de dames: Waarom zij wel en wij niet? Dan komt de aap uit de mouw: in Duitsland vallen Hemelvaartsdag en vaderdag samen. (Jesus ging destijds namelijk naar zijn Vader terug.)

"Gesundheit".

LB: Hotel Kaiseralm.

RO: Het vaderdagspresentje.

