




Traumschleife 28: Felsenweg.

05-07-'23. Traumschleife 22: Felsenweg.
Om 10:18 stappen we na lozen en brood halen op. We rijden 5 km verder naar de Waldhölzbacher Straße bij het Wildtierpark. Een trap brengt ons naar de Kurstraße (10:41). Net voor de moderne kerk daar leidt een pad omhoog. Eerst komen we bij een Mariagrot, dan klimmen we in 15 minuten naar de 1e rotspartij. Het is bepaald een aparte verzameling rotsblokken. Een kleinere wordt door twee grote makkers zwevend gehouden.

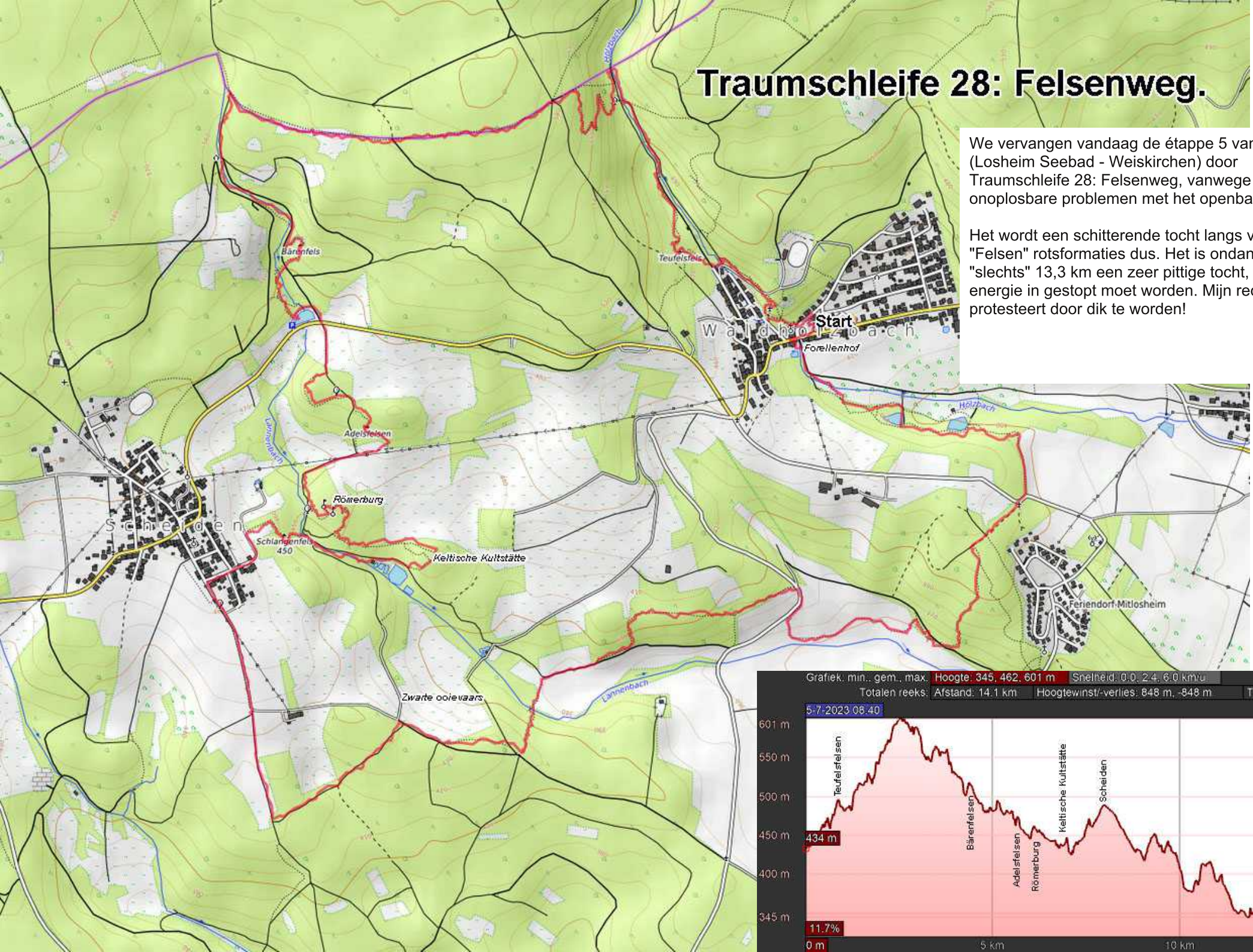
*LB: Start van de Felsenweg.
RB: Kurstraße met de kerk, Waldhölzbach.
LO: Mariakapelletje.
MO: Teufelsfelsen.*



Traumschleife 28: Felsenweg.

We vervangen vandaag de étape 5 van de SHS (Losheim Seebad - Weiskirchen) door Traumschleife 28: Felsenweg, vanwege onoplosbare problemen met het openbaar vervoer.

Het wordt een schitterende tocht langs vele "Felsen" rotsformaties dus. Het is ondanks de "slechts" 13,3 km een zeer pittige tocht, waar veel energie in gestopt moet worden. Mijn rechter knie protesteert door dik te worden!





Der Teufelsfelsen ist ein sogenannter Härtling. Er besteht aus Quarzit, einem sehr widerstandsfähigen Gestein, das seinen Ursprung im Devon hat. Der Hunsrück ist Teil des Rheinischen Schiefergebirges, entstanden durch die Auffaltung eines Ozeanbodens. Hier abgelagerter Sandstein wurde durch Druck und hohe Temperaturen im Zuge der Auffaltung zu Quarzit umgewandelt. Durch langanhaltende Verwitterung wurde der harte Quarzit als markante Felsformation herauspräpariert. Besonders beeindruckend sind beim Teufelsfelsen die ausgeprägten Spalten im Gestein. www.naturpark.org



LB, RB, M: Teufelsfelsen.
RO: Hölzbach.





Om 11:05 lopen we verder, steken de Hölzbach over en komen na zo'n 10 minuten bij een Kneipp-Anlage. Onder toezicht van enkele passanten maakt Tineke een rondje door het Wassertretbecken. Verder horen we er de [regenroep](#) van een vink.



*LB, MO: Hölzbach.
RB, M: Wassertretbecken.
LO: Vat om je armen te koelen.*





Door hellingbos komen we tegen 12 uur op het hoogste punt van de Felsenweg: 569 m. Even later lopen we 1 km over de grens met Rheinland-Pfalz.

*B: Hellingbos op de grens Rheinland-Pfalz en Saarland.
LM: Vingerhoedskruid, Digitalis purpurea.
MO: Hoogste punt van de Felsenweg.
RO: Grenspaal.*



WESTKURVE
ERLEBNISSTADION

So lange kämpft der Wald mit dem Müll.





 KERNGEHÄUSE APFEL 2 Monate		 KAUGUMMI 5 Jahre		 LEDER 50 Jahre	 BATTERIE 100 Jahre + Vergiftung des Grundwassers	 KERAMIK 5000 Jahre		
 TASCHENTUCH AUS PAPIER 6 Wochen bis 5 Jahre	 BLUMENTOPF AUS PLASTIK 20 Jahre	 BONBONPAPIER BESCHICHTET 80 Jahre	 EISEN MASSIV 300 Jahre	 ORANGENSCHALE 2 Jahre	 BAUMWOLLE GEWEBE 5 Jahre	 TO GO BECHER 50 Jahre	 WINDEL 450 Jahre	 STYROPOR 6000 Jahre
 BANANENSCHALE 3 Jahre	 SPERRHOLZ 3 Jahre	 PLASTIKTÜTE 20 Jahre	 CHIPSTÜTE 80 Jahre	 WOLLSOCKEN 5 Jahre	 ZIGARETTEN- KIPPEN 10 Jahre	 NYLONGEWEBE 50 Jahre	 PET-FLASCHE 450 Jahre	 GETRÄNKEDOSE 500 Jahre
 ALUFOLIE 25 Jahre	 FEUERZEUG 100 Jahre	 AUTOREIFEN 2000 Jahre	 GLAS 50000 Jahre					

(Anmerkung: Die Zeit, die der Abbau von Abfällen in der Natur benötigt, kann je nach Niederschlag, Temperatur, Bodenbeschaffenheit, Bakterien... schwanken. Die Angaben sind Durchschnittswerte.)

Grafik © hilt-design.de
© SaarForst Landesbetrieb

Deze pagina: Op en aan de grensweg.





We verlaten bij de Lannenbach de grensweg en komen bij de Rehbrunnen aan een Kneipe-Anlage. Hier staan enige bakken bier in een container met stromend water. Wel betalen ajb.
We lopen door en klauteren omhoog naar de kwartsietformatie van de Bärenfelsen.
Daar liggen talrijke losse brokken steen op de helling en dus is het goed opletten, waar je je voeten zet.

*LB, RB, RM: Rehbrunnen.
LO, RO: Lannenbach.*

*Volgende pagina:
LB, RB, LO: Bärenfelsen. MO: Souvenir.
RO: Lannenbach.*







We passeren opnieuw een Kneipp-Anlage en komen onderlangs de Adelsfelsen, waar we niet veel van zien.



B: Kneipp-Anlage Scheiden.
RM: Gewone roofvlieg, *Tolmerus atricapillus*.
LO: Zicht vanaf de voet van de Adelsfelsen.
RO: Grasklokje, *Campanula rotundifolia*.





Aan de oostkant van Scheiden passeren we om 13:37 de resten van de Römerburg, die inderdaad uit de Romeinse tijd zou stammen.

LB: Lannenbach.
RB: Römerburg.
RM: Roodgerande houtzwam, *Fomitopsis pinicola*.





Om 13:56 zien we de Keltische Kultstätte, waar naar verluidt ook mensenoffers zouden gebracht zijn. We lopen nu in een lange slinger in de richting van Scheiden.

O: Keltische Kultstätte.





Op een wei in het bos zien we moefflons. Opnieuw komen we over de Lannenbach en gaan aan de Schlangenfels voorbij Scheiden in.


LB, RB: Moeflon, *Ovis orientalis*.

LM: De Lannenbach en enkele vijvers.

MM: Schlangenfels.

RM: Dorfwies, Scheiden.

O: Zicht vanad Zum Igelsborn, net buiten Scheiden.





Al snel verlaten we dan Scheiden weer. Zuidwaarts lopen we de Zum Igelsborn af. We hebben we er weids zicht over de verre omgeving.

LB: Even rust aan de Zum Igelsborn.

LO: Koeien op een zeer ruim bemeten weiland.

RO: Grasklokje, Campanula rotundifolia.



Links zie ik 3 Zwarte ooievaars. Schitterend is dat natuurlijk.
Ze blijven lange tijd in zicht.



Deze pagina: Zwarte ooievaar, Ciconia nigra.





Links gaat het een bos in, waar we opnieuw de Lannenbach ontmoeten. Aan de randen van dit bos liggen weer grote weilanden. In dit bos zijn grote percelen met dode sparren (15:19).

LB: Vink, *Fringilla coelebs*.
RB: Lannenbach.
LM: Paardenwei.
LO: Opnieuw klimmen.
RO: Dode sparren.





Ruwweg blijven we parallel aan de Lannenbach lopen. O.a. over een akelig nauw paadje tussen prikkeldraad door. Je moet nooit struikelen, maar hier helemaal niet. Is dit zo gemaakt om koeien simpeler ergens heen te drijven? Voor het vakantiedorp van Mitlosbach komen we weer in bos bij de Waldhölzbach.

We horen een [boomleeuwerik en een zanglijster](#).

LB: Oranje zandoogje, *Pyronia tithonus*.
RB: Braamparelmoervlinder, *Brenthis daphne*.
MO: Nauw pad tussen prikkeldraad.

Volgende bladzijde:
B: Zicht op Zwalbach.
O: Opnieuw het Waldhölzbachtal.







Zo komen we weer terug in het dorp Waldhölzbach. Aan de Waldhölzbache Straße zien we een Regiomat, een apparaat dat allerlei regionale producten te koop aanbiedt.

Aan dezelfde weg zien we restaurant Forellenhof, waar we voor vanavond reserveren.

Om 16:38 zijn we dan terug bij de camper. Het is tijd om tot rust te komen.



B: Vijver bij de Waldhölzbach.

LO: Waldhölzbach bij Waldhölzbach.

RO: Regiomat, Waldhölzbach.



's Avonds steken we dus de doorgaande weg weer over om bij de Forellenhof te gaan eten. Uiteraard forel. Tineke neemt een gerookte, ik een met een gele Rieslingsaus. Beiden zijn ze heerlijk. Naast ons zit een oudere man hevig te worstelen met zijn vis. Zo te horen is een vlim in zijn keel blijven steken, die hij zomaar niet wegstrijkt. Ook een bezoek aan de wc helpt hem niet. Wij hebben hier een heerlijke afsluiting van een puike wandeldag.

Deze pagina: Forel van de Forellenhof, Waldhölzbach.