

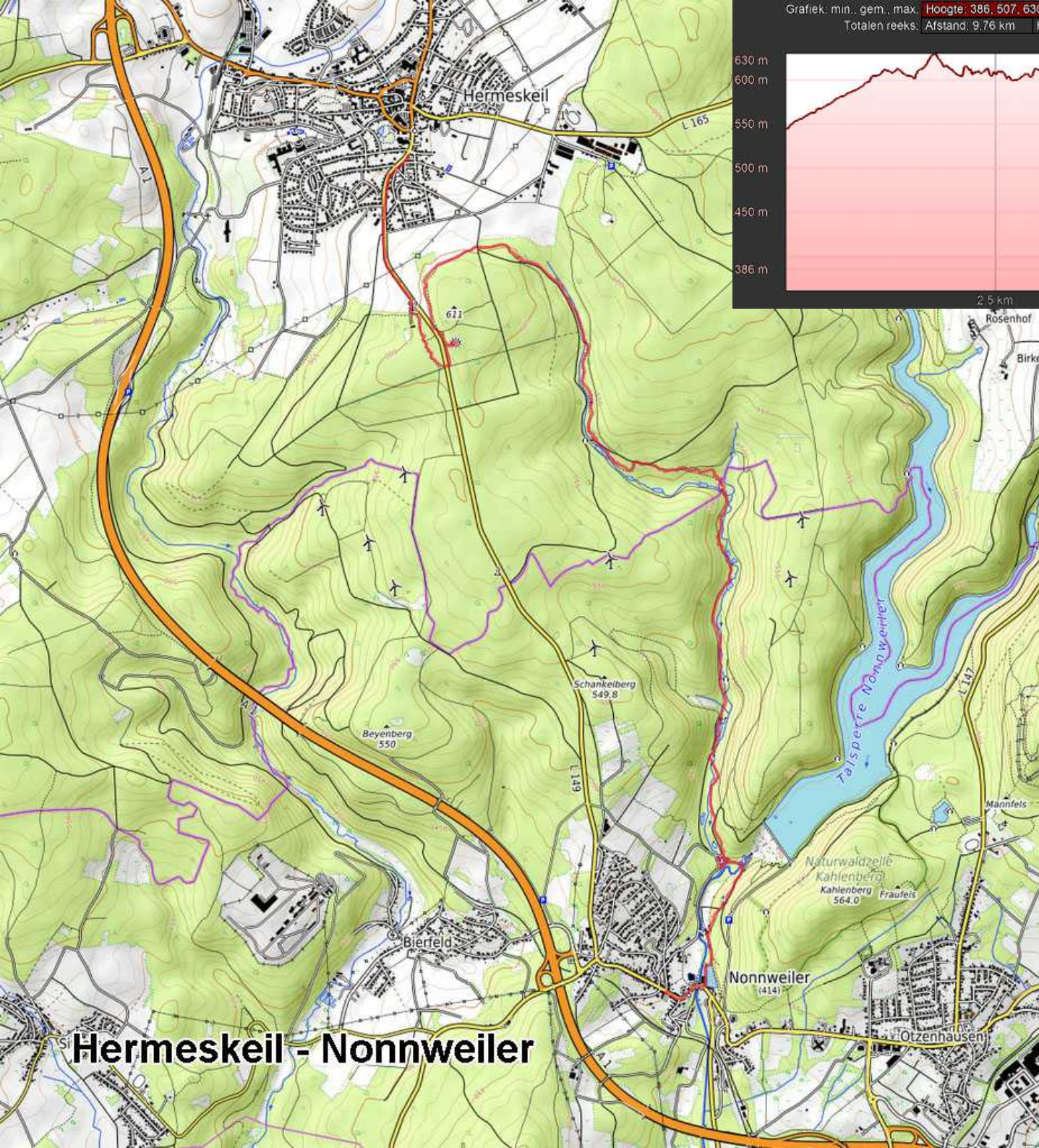


Hermeskeil - Nonnweiler.



09-07-'23. Hermeskeil - Nonnweiler.
We laten de camper in Nonnweiler en lopen naar de bushalte in het dorp. Onderweg zie ik een slangetje plat gereden op het wegdek.
De bus brengt ons in 8 minuten om 10:16 van Nonnweiler naar de Gartenplatz in Hermeskeil.
Wij lopen over het fietspad terug en het bos in, waar de Saar-Hunsrücksteig weer opgepikt wordt. We krijgen daar de grootste van de 22 Hügelgräber te zien, die hier zijn. Eerlijk gezegd vind ik die in Toterfout er beter uit zien.

LB: Ringslang, *Natrix helvetica*.
MB: Nonnweiler.
RB: Ruig klokje, *Campanula trachelium*.
RO: Infobord bij de grafheuvels.



Étape 8 B: Hermeskeil - Nonnweiler.

We vinden geen openbaar vervoer van Nonnweiler naar Reinsfeld en dus halveren we deze tocht door vanuit Hermeskeil te vertrekken. daar gaat namelijk wel een bus heen.

Hermeskeil - Nonnweiler





Even verder zien we 2 Reuzenmammoetbomen, die hier in 1871 geplant zijn. Ondanks dat ze relatief nog maar piep zijn, is de grotere al wel meer dan 38 m hoog en heeft een diameter van 1,5 m.

LB: Gesloopte grafheuvel?

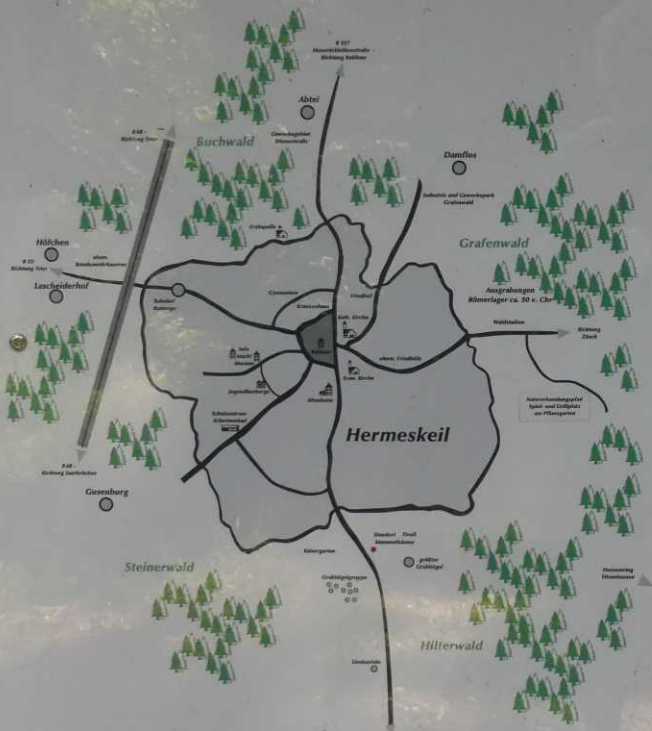
RB: Mammoetboom, *Sequoiadendron giganteum*.


RO: Windmolens ten oosten van Hermeskeil.





**Heimatverein
Hermeskeil e.V.**





0 10 20 30 40 50 100m

Riesenmammutbaum "Sequoiadendron giganteum"


Mammutbäume im Stadtwald Hermeskeil

Nach dem Deutsch-Französischen Krieg 1871 wurden diese 2 Riesenmammutbäume "am Tivoli" gepflanzt. Der größere der beiden Riesenmammutbäume ist inzwischen über 38m hoch, hat einen BHD* von 150 cm und ein Holzvolumen von ca 20 m³.

- Die Heimat der Mammutbäume ist Nordamerika.
- Hier wachsen Exemplare von über 90 m Höhe und einem BHD* von 12 m.
- Das Holz der Mammutbäume ist so begehrt, dass es sich bei den Riesenmammutbäumen heute um eine vom Aussterben bedrohte Art handelt.
- Der größte Riesenmammutbaum ist "General Sherman".

Er hat eine Höhe von ca. 84 m, einen BHD* von 10m und ein Holzvolumen von 1490 m³. Er ist über 2000 Jahre alt.

* BHD ist der Baumdurchmesser in Brusthöhe (1,3 m über dem Boden)







Verderop gaat het langs de bosrand met zicht op Hermeskeil. Dan het bos rechts weer in.

LB: Hermeskeil.

LM, LO: Hochwald.

RO: Akkerdistel, *Cirsium arvense*,
Citroenvlinder, *Gonepteryx rhamni*,
Dagpauwoog, *Aglais io*.





De route verloopt lange tijd langs de mooie Forstelbach.
Vanaf een bepaald punt zien we de ene na de andere
beverdam met telkens een poel/moeras ervoor. Heel apart
dus.



RB, LM, RO: Forstelbach met beverpoelen.





Sommige van die dammen veroorzaken een verval van wel 1,5 m. dat moet heel erg stevig in elkaar gezet zijn.

LB, RO: Forstelbach.
RB, LO: Beverdammen.
RM: Dubbelloof, *Struthipteris spicant*.





Later zien we een Mhlgraben en/of hebben mensen zelf een aantal Weiher in of naast de beek aangebracht. Af en toe komen ook op de lastig begaanbare paden mountainbikers voorbij.

MB: Struisgras spec., Agrostis spec.

RB: Mhlgraben is een aftakking van de beek.

LO: Forstelbach.

MM: Een eerste Weiher.





LB: Een grote mierenhoop.
MB: Adelaarsvaren, *Pteridium aquilinum*.
RB: Vijver naast de Mühlgraben.
LO: Forstelbach.



Op gegeven moment horen we een vreemde tuut.
Achteraf blijkt dat een [Zwarte specht](#) te zijn. Geen roffel dus
en te ver weg om hem te kunnen zien.

B: keizersmantel, *Argynnis paphia*.
LM: Douglaspluimspirea, *Spiraea douglasii*.



Zo te zien hebben toch aardig wat mensen hier hun paradijsje gevonden/gemaakt met die vijvers. Uiteraard vergezeld met borden "Betreten verboten" of "Privatbesitz". In je paradijs wil men geen pottenkijkers.

*LB: Hutje aan een vijver.
RM: Een van de vele vijvers.
LO: Vol eendenkroos.
MO: Plankenpad over een drassig tracé.*





Uiteindelijk komen we voor de lunch bij een parkje met een kleine Wassertretbecken. Een klein meisje is er niet uit het water te houden. Zelf lopen we er één keer door. Dit park trekt overigens aardig wat volk. Dan kuieren wij door tot aan de voet van de Talsperre. Die ziet er vanaf deze kant uit als een hoge begroeide muur. Hier verlaten we de Saar-Hunsrücksteig weer en wandelen langs de Prims terug Nonnweiler in.

*LB, LO: Forstelbach.
RM: Bron bij het Wassertretbecken.
RO: Nonnweiler Talsperre.*





We drinken nog wat bij die Bistro, die ons gisteren doorstuurde naar Parkschänke Simon. De rest van de middag zijn we in de camper of buiten in de schaduw. 's Avonds worden wandelingen ingepland voor de komende dagen. Verder bellen we John en maken een afspraak voor donderdag 11 hr bij hen thuis. We willen met zijn vieren ergens gaan lunchen. Ik e-mail Rob Zeijen mijn ervaring met de nieuwe steunzolen. Met name over de rechter knie uiteraard, die steeds weer dik wordt.

LB: Meer dan 250 jaar oude zomereik.

MB: Teich in de Prims, Nonnweiler.

LO: Grote Canadese gans, Branta canadensis.

RO: Op het terras van de Kino-Bistro.

