



**Paderborn - Schwaney (Zum Klusenberg).**



**15-06-2024. Paderborn - Schwaney**  
**(Zum Klusenberg bei Neuenheerse.)**

Om 9:29 gaan we eerst voor de laatste keer tijdens deze reis boodschappen halen bij de LIDL aan de rand van Paderborn.

10:06 rijden we dan in de richting van Bad Driburg. Onderweg zien we grote aantallen moderne windmolens.

We stoppen 1,2 km na Schwaney aan een smalle weg. Hier parkeren we voor de wandeling.

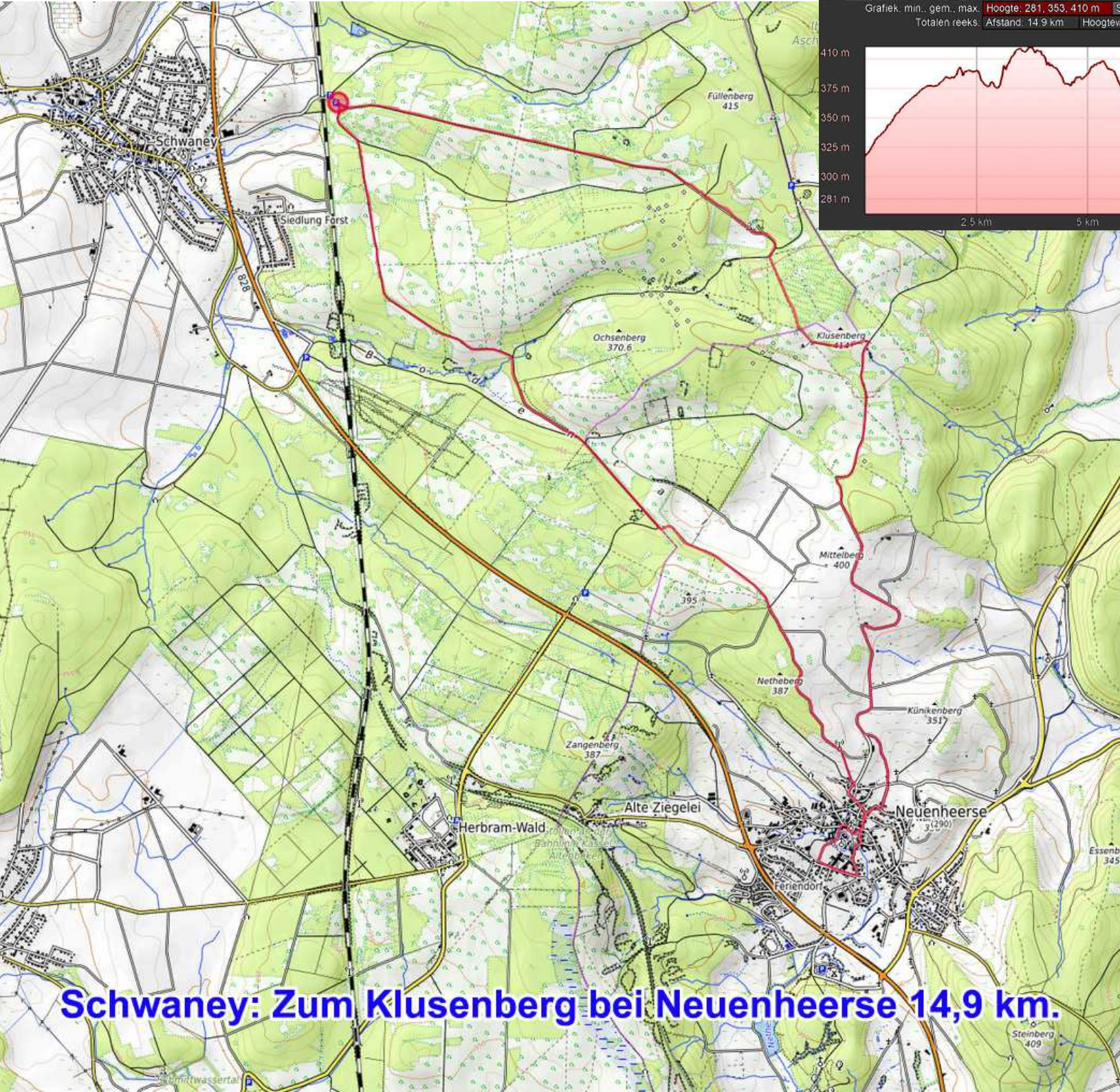
*RB, LM: Windpark Bernhausen Süd, B64.*

*MM, RM: Duhner Weg.*

*LO: Schwaney.*

*RO: Hier parkeren we voor de wandeling.*





Deze wandeling naar en van Neuenheerse laat zien dat natuurlijk weidegebied een mooie biodiversiteit heeft. Het dorp Neuenheerse heeft een aardige kerk en een mooi waterslot. Veel meer is er niet te zien.

**Schwaney: Zum Klusenberg bei Neuenheerse 14,9 km.**



Van 10:52 tot 15:48 lopen we een ronde door mooie natuur over Neuenheerse. Steeds weer krijgen we prachtige uitzichten te zien.

LB: Gewone margriet, *Leucanthemum vulgare*.

RB: Klusweg.

LM: Adelaarsvaren, *Pteridium aquilinum*.

RM: ook hier waart de letterzetter.

LO: Kruisbladwalstro, *Cruciata laevipes*

MO: Vingerhoedskruid, *Digitalis purpurea*.

RO: Ruwe smeewortel, *Symphytum asperum*.





Op de Klusweide zie ik iets bruins boven het gras uitsteken. Een Edelhert hinde is daar op d'r dooie gemak aan het grazen. Af en toe kijkt ze even op, maar gaat dan toch verder. Op gegeven moment heeft ze toch iets gespot en springt met grote sprongen het bos in. Jammer dat Tineke een eind vooruit loopt en dat niet heeft gezien.



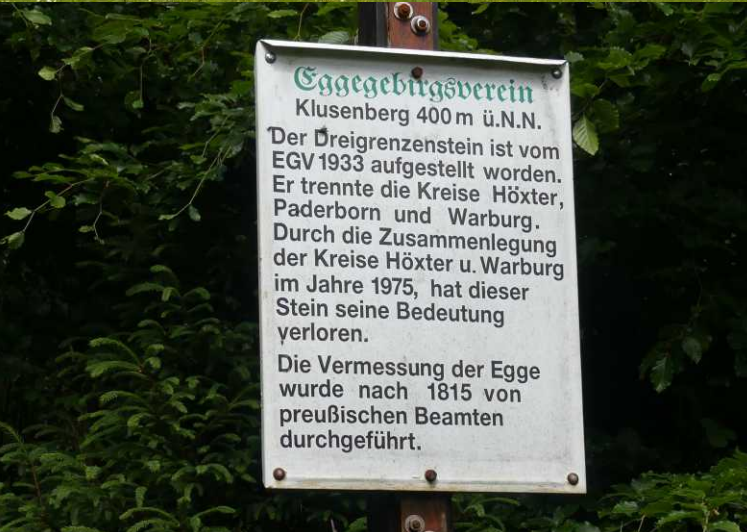
*Deze pagina: Edelhert, Cervus elaphus.*





Na de Klusweide komen op de vlakke top van de Klusenberg (12:00) en slaan daar rechts af.

- LB: Heggenwikke, *Vicia sepium*.
- RB: Rups van een Rietvink, *Eutrix potatoria*.
- LM: Klusenberg.
- RM: Ruige weegbree, *Plantago media*.
- LO: Infobordje.
- MO: Dreigrenzenstein.
- RO: Klusenberg (414 m).



**Eggegebirgsverein**  
 Klusenberg 400 m ü.N.N.  
 Der Dreigrenzenstein ist vom EGV 1933 aufgestellt worden. Er trennte die Kreise Höxter, Paderborn und Warburg. Durch die Zusammenlegung der Kreise Höxter u. Warburg im Jahre 1975, hat dieser Stein seine Bedeutung verloren.  
 Die Vermessung der Egge wurde nach 1815 von preußischen Beamten durchgeführt.





Langs weiden gaat het nu vrijwel recht naar het zuiden.

LB, RB: Bosandoorn, *Stachys sylvatica*.  
LO: Vertakte paardenstaart, *Equisetum ramosissimum*.  
RM: Verrijdbare schutterhut.





12:30 komt Neuenheerse in zicht, waarna de afdaling  
daarheen vrij komt.

LB: Biezenknoppen, *Juncus conglomeratus*.  
M: Butterhügel.  
LO: Eerste blik op Neuenheerse.  
MO: Grote klaproos, *Papaver rhoeas*.







In Neuenheerse staan enkele mooie gebouwen naast de kerk en het waterslot. In de tuin naast het waterslot staan houten wanden, waar hertenschedels met gewei zijn opgeprikt.  
Bij het slot zelf is een bruiloft op gang gekomen.



*LB: Hutje op het niet zo platte land.  
RB: Neuenheerse.  
RM: Vakwerkhuis.  
O: Geweijenverzameling bij het Waterslot.*



Geschenk und Nachlass  
James Cloppenburg  
an  
Generalkonsul M. Schröder



We lopen nog eens om het slot en de kerk en zien diverse mensen zoeken naar een parkeerplaats. Zij zijn te gast op die bruiloft.

LB: LO: Wasserschloss Heerse.  
R: St. Saturnina in de tuin bij de kerk.



Dan verlaten we Neuenheerse weer en lopen over een veldweg bergop.  
Ik bewonder even het technisch vermogen van een tractor.  
Die wordt nu gebruikt om boomstammetjes te klieven.  
Al snel zien we Neuenheerse diep onder ons liggen.

LB: Zijdeur van de kerk.  
RB: Boomstammen klieven.  
LO: *Thymus praecox subsp. articus*.  
RO: Neuenheerse.





We passeren een steen, die herinnert aan de Wiedervereinigung in 1990. Iets verder komen net onder de top van de Netheberg door met heerlijk zicht naar het oosten (14:20).

LB: Ruige weegbree,  
*Plantago media.*


RB: Neuenheerse.

LM: Waarom die steen hier?

LO: Rode kornoelje,  
*Cornus sanguinea.*

RO: Blik op het oosten.





Over de Eggeweg gaat het weer naar beneden. Rechts de uitgestrekte weiden en velden van o.a. Auf den Klusenberge. Een geelgors laat zich uitvoerig portreteren.

LB: Wijngaardslak, *Helix pomatia*.

RB: Eselsgrund.

LM: Geelgors, *Emberiza citrinella*.

RM: Blik op Auf den Klusenberge.



RB: Zendmast.  
MB, RB: Rode wouw, *Milvus milvus*.  
RM: Adelaarsvaren, *Pteridium aquilinum*.  
LO: Egelboterbloem, *Ranunculus flammula*.  
MO: Boskortsteel, *Brachypodium sylvaticum*.  
RO: Gestreepte witbol, *Holcus lanatus*.





Om 15:48 zijn we na een mooie wandeling terug bij de camper.  
 16:00 stappen we weer op. Over de B64 rijden we onder Paderborn langs naar Kirchborchen. Om 16:40 staan we daar op de camperplaats aan de Vohnenkamp.



*RB: Terug bij de camper.*  
*MM: Paderborn.*  
*RM: Borchten.*  
*RO: Camperplaats Vohnenkamp, Kirchborchen.*

