



# Pragser Wildsee - Sappada di Cadore.





**15-06-2012 . Prager Wildsee - Sappada di Cadore.**

We zijn op deze dag er al om 7.30 uit. De lucht is wolkenloos, het zicht perfect.

Om 9.00 vertrekken we na al weer 1305 km.

9.05 St. Veit. We rijden via Inner- en Außerprags terug naar de S49. We bezoeken de parking bij het station van Niederdorf (9.20-9.35).



St. Veit.



Niederhof.





Bij Toblach zien we mogelijk die 3 Zinnen. Mogelijk omdat kale bergtoppen er steeds anders uitzien (9.45).



Toblach.



3 Zinnen?



Toblacher See.



Aan de SS51 iets verder kijken we even aan de Toblacher See. 10.10 verder naar het soldatenkerkhof (WO I) Nasswand. Ook hier is alles omgeven door hoge en grillige bergen.



Nasswand.




Nasswand.



Kerkhof uit WO I.

10.35 zijn we terug aan het Toblach treinstation, waar campers niet meer mogen overnachten.



Toblach.





Toblach.

10.55 door met deze treurige info.  
11.10 stoppen we in het aardige plaatsje Innichen voor een cache. Die vinden we niet wel een mooie barokkerk HI. Michael. (Later zien we in de ANWB Dolomieten gids dat de andere kerk ouder en nog interessanter is.) We gaan weer de S49 op naar het oosten.



Toblach.





Innichen.





Net over de Drava naar Winnebach camperplaats ogenschijnlijk net in Oostenrijk. De Drava is de eerste rivier aan de andere kant van de waterscheiding tussen Middellandse Zee en Zwarte Zee. 12.20 verder. We rijden door glooiend landschap om hoge bergen heen.

Via Innichen centrum (12.30) in de richting van de Kreuzbergpass. Tot 13.05 pauze tegenover een klein stuwmeertje in de Padola-beek.







Sexten.



13.10: Sexten (en Moos iets verder) vanwaar goed zicht is op enige grillige toppen.

We bezoeken twee dagen te vroeg de camperplaats bij caravan park Sexten. De laatste hand wordt gelegd aan deze plaats. De foto's worden ons nagestuurd. We worden er onthaalt door een zeer vriendelijk jonge man, die honderduit vertelt over de vele attracties en mogelijkheden van deze camping en omgeving.



Caravan Park Sexten.





Van 14.05 -14.30 kijken we rond op de Kreuzbergpass. Op zich is dit ook een mooi camperplekje op de grens van Zuid-Tirol en Veneto.





Kreuzbergpass.



De lange rij hoge en scherpe Dolomiettoppen aan de achterkant van het grote hotel en zijn skilift zijn zeer indrukwekkend.



14.30 verder naar Padola (14.55) voor een cache onder aan La Stua. Dit is een stuw, die vroeger van boomstammen werd gemaakt. Dit om andere boomstammen over de beek te kunnen vervoeren. 15.40 weer door.





La Stua.



Padola.

15.50 Candide aan een loodrechte kloof-dal.



Candide.



Bij S. Stefano di Cadore (16.05) gaan we links.



Campitello.




S. Stefano di Cadore.



SR355.



We stoppen bij de Acquatona waterval in een zeer smalle kloof voor de geocache. We wandelen een klein stuk op en neer langs deze zeer ontstuimige beek. 16.40 verder.





De watervallen in de Piave.



16.55 Sappada di Cadore.



Sappada di Cadore.





Na gehannes met de geldautomaat, komen we op de camperplaats aan de rivier voor •10/nacht. Vrijwel onmiddellijk komt iemand langs om te controleren en om te vragen of we elektriciteit nodig hebben. Daar is namelijk een sleutel voor nodig, die normaal op het gemeentehuis gehaald moet worden!





De 1e wedstrijd in het EK vandaag wordt na enkele minuten gestaakt vanwege een onvoorstelbare hoosbui en onweer. (3/4 uur later wordt er weer begonnen met deze Oekraïne-Frankrijk, die Frankrijk met 0-2 wint.) Deze tijd gebruiken wij om de stad in te lopen. Tineke vindt er nieuwe wandelschoenen (het werd de hoogste tijd) en ik 3 flesjes Italiaans bier. De avond wordt besloten met een spannende Engeland-Zweden: 3-2. Zo zijn de Zweden met de Ieren de eerste afvallers.



Sappada di Cadore.



Huiszwaluw, Delichon urbica.

