

Een week op de fiets door

Brabant

en Limburg ten westen van de Maas.

(Langs zo veel mogelijk vogelkijkhutten af.)

Inhoud:

Voorwoord.	3
Dag 1: Waalre - Grote Peel - Meijel.	5
Dag 2: Meijel - Weert - Ospel.	11
Dag 3: Ospel - Meijel - Someren.	18
Dag 4: Someren - Beuven - Waalre.	22
Dag 5: Waalre - Rijsbergen.	25
Dag 6: Rijsbergen - Volkerak - Lage Zwaluwe.	33
Dag 7: Lage Zwaluwe - Biezenmortelen.	44
Dag 8: Biezenmortelen - Oirschot - Waalre.	53
Nawoord.	61

Voorwoord.

Deze eerste week van juli gaat Tineke een week met gehandicapten op stap. Ze hebben een culinaire week in Dongen.

Enkele dagen geleden begint het daardoor getriggerd in mijn bol te spoken: Ik heb geen zin alleen thuis te blijven. We zijn zowiezo al veel te lang thuis sinds onze winterse Portugalreis, die begin maart eindigde. De weersvoorspellingen voor de komende week zijn perfect en zo is daar opeens het idee om deze week een fietstocht door Midden en West-Brabant te gaan maken.

Allereerst worden bij Bol.com twee bidonhouders besteld.

Met www.route.nl rijg ik een flinke zool fietsknooppunten aan elkaar tot een tocht, die zoveel mogelijk vogelkijkhutten, -schermen en dergelijke aandoet. Zo dat is dat en dan

Dan herinnert Tineke mij eraan dat ik kleindochter Feija beloofd heb maandagavond naar de musical in de Schalm (Veldhoven) te gaan. De musical, die haar lagere-schooltijd uitluidd. Tja ik kan het niet maken daar niet heen te gaan en dus wordt het plan aan gepast. Start eerst met een kleinere ronde door ZO-Brabant en Limburg ten westen van de Maas. Zorg weer thuis te zijn op maandag en begin dinsdag morgen alsnog aan de oorspronkelijke trip.

Koken onderweg? Daar heb ik geen zin in. Thee? Och water is goed genoeg. Ik trek de nodige kampeerspullen uit de kast op zolder:

1. de katoenen éénstoktent, die we bijna 30 jaar hebben en die in het pre-corona tijd nog gebruikt werd voor zomerse kampeerweken met de kleinkinderen.
2. Een dubbele fietstas met bovenvak.
3. Een grote stuurtas met beugel. (Ik probeer tevergeefs twee vastgeroeste blokken, waarmee je die beugel aan je stuur kunt bevestigen van Tinekes oude fiets te halen. Uiteindelijk wordt die beugel met drie tie-rips vastzetten.)
4. Twee tassen, die ik simpel aan aan de voorvorkdrager kan hangen. (De tassen onder punt 2, 3 en 4 zijn sinds het fietserpad in 2009 niet meer gebruikt. Wie wat bewaardt heeft nog wat!)
5. Het zwembadmatrasje, dat Tineke ooit aan de Adriatische zee in Italië heeft gekocht. (Als vervanger van het self-inflating matras, dat lek blijkt te zijn.)
6. Voetpomp.
7. De mummieslaapzak.

Donderdag worden kleren, schoeisel, gereedschap, foto toestel met accessoires, pillen, notitieboek, de routes, het fietsknopenboek, regenspullen (je weet maar nooit), toiletgerei ingepakt en alvast op de fiets geladen. De tent erop. Dat moet lukken morgen. Hoe het fietsen zal bevallen, na al die jaren, dat moet ik maar afwachten.

PS: Na enkele dagen blijkt het toch wel handig te zijn, een lijst te hebben, waar op staat wat in welk vak van de tassen zit, anders blijf je tassen doorzoeken naar wat waar in gestopt is.



(links voor:
 Zijvak: zakmes, zakdoekjes, bril
 grote vak: etenswaaier
 ↳ smalle = powerbank, zaklap

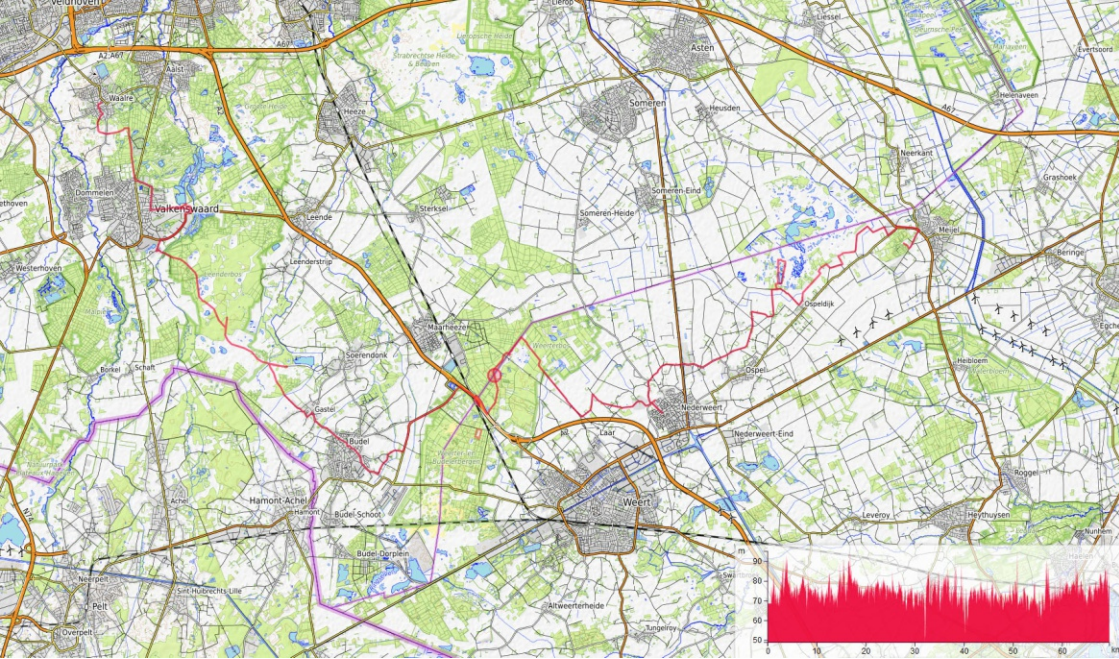
Rechts voor:
 zijvak: regenbroek (bagage) ^{klitten}band
 grote vak: regenbroek, regenjas, schoes
 fietsgereedschap, voetpomp

Stuur tas: ^{pillen}
 Voorvak: Fietskabel, Verrekyker
 Boven vak: telefoon, parkinsonnee
 grote vak: Notitieboek (balpen)
 foto tas: links: poetschoek - stofwast
 rechts: batterij
 binnenboven vak: geheugen chips

(links voor:
 Zijvak: zakmes, zakdoekjes, bril
 grote vak: etenswaaier
 ↳ smalle = powerbank, zaklap

Rechts voor:
 zijvak: regenbroek (bagage) ^{klitten}band
 grote vak: regenbroek, regenjas, schoes
 fietsgereedschap, voetpomp

Stuur tas: ^{pillen}
 Voorvak: Fietskabel, Verrekyker
 Boven vak: telefoon, parkinsonnee
 grote vak: Notitieboek (balpen)
 foto tas: links: poetschoek - stofwast
 rechts: batterij
 binnenboven vak: geheugen chips



01-07-2022. Waalre – Meijel.

Vandaag begonnen aan een tocht, die langs veel vogelkijkhutten e.d. zal gaan. Via 't Loon naar het fietspad naar Valkenswaard en allereerst naar het vogelkijkscherm bij de Leenderweg daar. In het riet aan de overkant zit een Grote zilverreiger en 'n Blauwe reiger. Midden op het water 2 dansende Futen, Meerkoeten, ganzen en Kuifeenden.



Mariakapel, Zeelberg.



Vogelkijkscherm Leenderweg.

Niet helemaal daarheen maar links naar Soerendonk over de hei. Helaas is de weg naar het Kranenveld bij Soerendonk afgesloten. Jammer want dat is steeds een mooie observatieplaats. Intussen is het wel intens genieten van deze schitterende natuur.

Dan via Zeelberg door het Leenderbos in de richting van de kluis.



Leenderbos.



Hei tussen Leenderbos en Soerendonk.

Dus gelijk maar door naar Gastel en om de St. Corneliuskapel heen richting Budel met enkele interessante gebouwen in het centrum, waaronder 2 windmolens.



Gastel.

Foto's rechts Budel.





Nijlgans.

Op de rand van een waterreservoir zitten 5 Nijlgansjes met hun ouders. Helaas ben ik niet snel genoeg met mijn camera. Pa blijft alleen de wacht houden.

Een eind buiten het dorp kom ik langs het COA-AZC van Budel-Cranendonck. Groepjes jonge mannen lopen in de richting van Budel voor hun (in Budel niet erg geapprecieerde) vertier.

Vanuit het bos van de Weerter- en Budelerbergen steek ik in een grote slinger de A2 over en kom in het Peerkesbosch.

Daar is de verrassing van deze dag: op het veld van hoog gras en struiken scharrelt een kraanvogel rond, die ik van vrij dichtbij kan fotograferen. Hij trekt zich niets van mij aan en blijft foerageren. "Mijn" eerste kraanvogel in Nederland!


Kraanvogel.



Ik lunch bij de grenskerk iets verderop aan de bosrand. Dan bekijk ik het uitzichttorentje , dat iets terug ligt op het veld. Buurt met een vogelaarster daar. Naast paarden zien we ganzen, eenden en enkele roodborsttapuiten. Helaas zijn die te ver weg voor goede foto's.



Zicht vanaf het uitkijktorentje.



Weerterbos.

Vervolgens rij ik tussen de bomen van het Weerterbos door over een smal pad. Prima dat er hier geen tegenliggers zijn.

Vervolgens gaat het over boerenland naar de Grote Peel. In het bezoekerscentrum daar drink ik eerst een kop thee bij een stevige punt pudding-kruimelvlaai, ik ben immers hier in Limburg.



*Foto's boven:
Bezoekerscentrum 2x.
Meerbaansblaak.*



Dan loop ik een ronde van de rode 3 km wandeling, die daar is uitgezet om de Meerbaansblaak.

Het wemelt er van de vlinders, die veelal te rusteloos zijn om te kunnen fotograferen.

Links: Bloedrode heidelibel.

Midden links: Daggauwoog.

Midden rechts: Geelgors.

Onder: Kunst van berkenstammen.



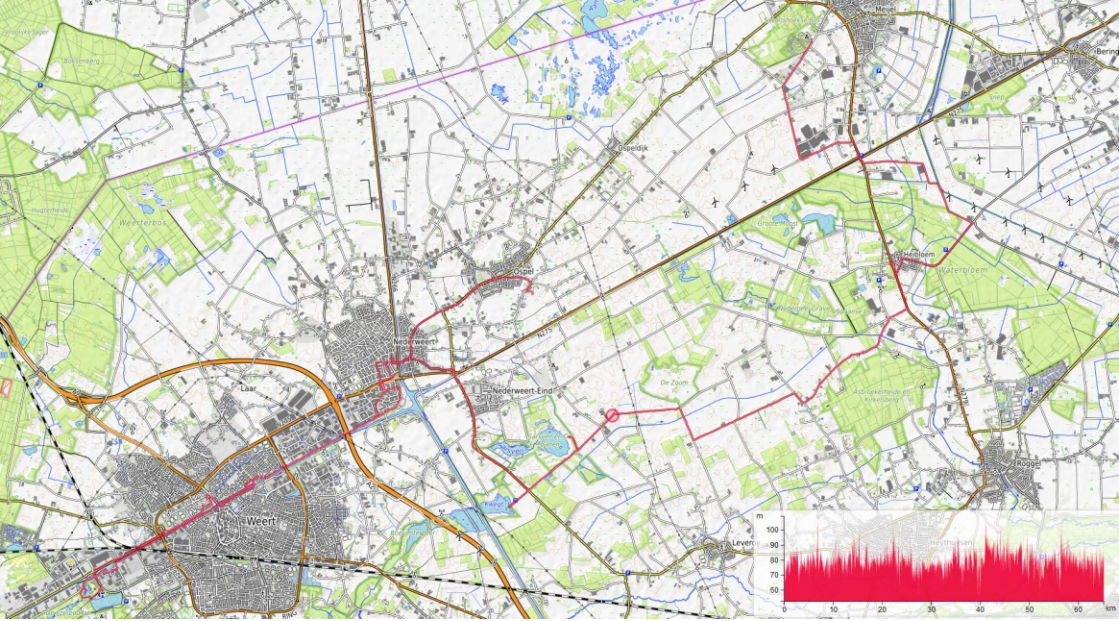


Weer op de fiets naar Meijel en de camping Simonshoek, waar ik na 69 km fietsen voor €13,50/nacht terecht kan.

Na installeren en rust ga ik het dorp in, waar ik na een ronde door het centrum bij restaurant Nakal terecht kom. Die heeft een Indische keuken met een eigenwijze Nederlandse inslag, maar heeft ook enige traditionele Indische gerechten, zoals de pepesan van makreel, die ik neem. Met zoetzure groente, gado2, en nasi putih. Heerlijk. 's Avonds terug op de camping krijg ik een vreemde kramp in mijn linker kuit: Een diepe geul overlangs, die ik nog nooit heb gezien, gelukkig niet al te pijnlijk en vrij snel weer verdwenen. 's Avonds belt Tineke en wisselen we de ervaringen van de eerste dag uit.

*Boven en 2x links: de Grote Peel.
2x onder: Restaurant Nakal, Meijel.*





02-07-2022. Meijel – Ospel.

's Nachts gaat de plug uit het plastic zwembadmatrasje. Die plug zat aan de bovenkant en werd dus door mijn gespol eruit getrokken. Voortaan dat matras maar omdraaien.

Resultaat was wel dat ik op de harde ondergrond kwam te liggen en de nacht daardoor nogal fris is.

Na het opbreken van de tent en optuigen van de fiets, probeer ik in de campingwinkel een balpen te kopen (vergeten!). Die winkel is nog dicht, maar ik krijg er een cadeau van de receptioniste.

“Gisteren al 69 km”, bedacht ik, “zo ben ik veel te vroeg terug in Waalre! Dus vandaag maak ik maar een extra rondje hier in de buurt.

Aan de ingang van de camping zoek ik op een infobord een aantal knooppunten op in zuidelijke richting. Via de Peelweg gaat het om een aantal grote kassen heen naar de Noordervaart en Witdonk.

Een ommetje brengt me langs kleinschalige velden naar de Snepheiderbeek en het plaatsje Heibloem.



Kassen aan de Peelweg.



Snepheiderbeek.



Heibloem.

Daar de Ericaweg is afgesloten via de zuidelijkere weg Heide naar de Banendijk. Een groot geel bord waarschuwt voor een agressieve roofvogel. ("Hoe was dat ook al weer? Valt zo'n vogel met name volk aan met een hoofddekse! Moet je hier langzaam of snel fietsen?") Hij/zij laat zich gelukkig niet zien.



Rietbeek.

Iets verderop aan de Banendijk, stap ik bij de Rietbeek af en loop over een bospaadje naar de vogelkijkhut de Banen/ Banen-Sarsveld. Vanaf grote afstand zie ik ganzen, Meerkoeten, Kokmeeuwen, Futen en enkele Lepelaars. Helaas te ver voor goede foto's.



Roofvogelterritorium.



Grote stinkzwam.



Poortje bij de kijkhut.



Zicht vanuit de kijkhut de Banen.



Lepelaar en ganzen.

Even verder aan de weg, heb ik een beter zicht op een Lepelaar tussen ganzen.

Iets verder aan de overkant van de Houtsberg is de mooie uitkijk over de wetlands van de Kwegt. Met een lepelaarskolonie rechts.

Onder: Grote zilverreigers (De Kwegt).





Nijlgans en Grauwe ganzen.



Aalscholvers.

Verder zie ik Grauwe ganzen, Futen, Grote zilver- en Blauwe reigers, Nijlganzen, Meerkoeten, Aalscholvers en een Tafeleend. In het ondiepe water vlak voor me zitten 10 cm grote visjes met een rode staart, rietvoorns misschien?



Jonge fuut.

Na de lunch aan de Kwegt, verder door Nederweert-Eind en Nederweert. Daar haal ik bij de bakker 3 sesambollen en een aardbeievlaaitje. Dan verder naar Weert. Bij de Zuid-Willemsvaart zien we de Kleipijpenoven. Pijpen van klei werden later vervangen door Bruyerepijpen.



Kleipijpenoven, Weert.



Hefbrug Zuid-Willemsvaart, Weert.



Jachthaven, Weert.



Vlaai eten en fietsen is een goede combinatie.

In het centrum van Weert bij de jachthaven eet ik dat vlaaitje op.

In het kanaal verderop zijn vele groepen jongelui bezig met diverse typen boten.

Er komen enkele Belgische cadettenschepen onder de brug door. Aan de andere kant van die brug zie ik vanuit de mensenmassa enkele drakenboten liggen, zoals we ze uit Thailand kennen.

De "Weerter Drakenbootrace" wordt vandaag gehouden. Alles bij elkaar een gezellige bende hier.



"Weerter Drakenbootrace"

Ik wriemel de fiets tussen dat volk door en rij langs het kanaal door naar de IJzeren Man. Het is naast een groot recreatiegebied annex -plas ook een natuurgebied, dat deel uitmaakt van het Natuurpark Kempens Broek.



*Foto's hierboven en rechts 3x:
IJzeren Man, NP Kempens Broek.*



Na wat zoeken en met enkele aanwijzingen van een passant, kom ik bij een ingestorte vogelkijkplaats, die in het water ligt. Veel is er dus niet te zien.



Bij Sluis 26 het kanaal over naar de westkant en zoveel mogelijk langs dit kanaal terug naar Weert en Nederweert, waar ik bij de ALDI kaas en pindakoeken koop.

Via Ospel, waar de postbode me een cafetaria en een restaurant wijst, eerst naar camping Waatskamp (65 km), waar ik de tent opzet. Ik heb net de schoenen voor sandalen ingewisseld, als ik met mijn sandaal een hommelt uit het gras vis. Die steekt me dan ook zeer gevoelig in mijn grote teen. Ik doe er maar een natte zakdoek omheen, waarmee de pijn langzaam wegtrekt.

Het hele grasveld wemelt trouwens van hommels, geen wonder dus. Twee groene spechten op het veld zijn helaas rap verdwenen, ik ben te laat met mijn fototoestel.



Ekster.

De beheerster van de camping komt €15,50 (overnachting incl. WIFI, douche) afrekenen.

's Avonds eet ik bij het Eet K'fee bij de kerk in het dorp: Paprikasoep + Schnitzel trio en 2x Affligem wit 0,0%. OK.



Paprikasoep.



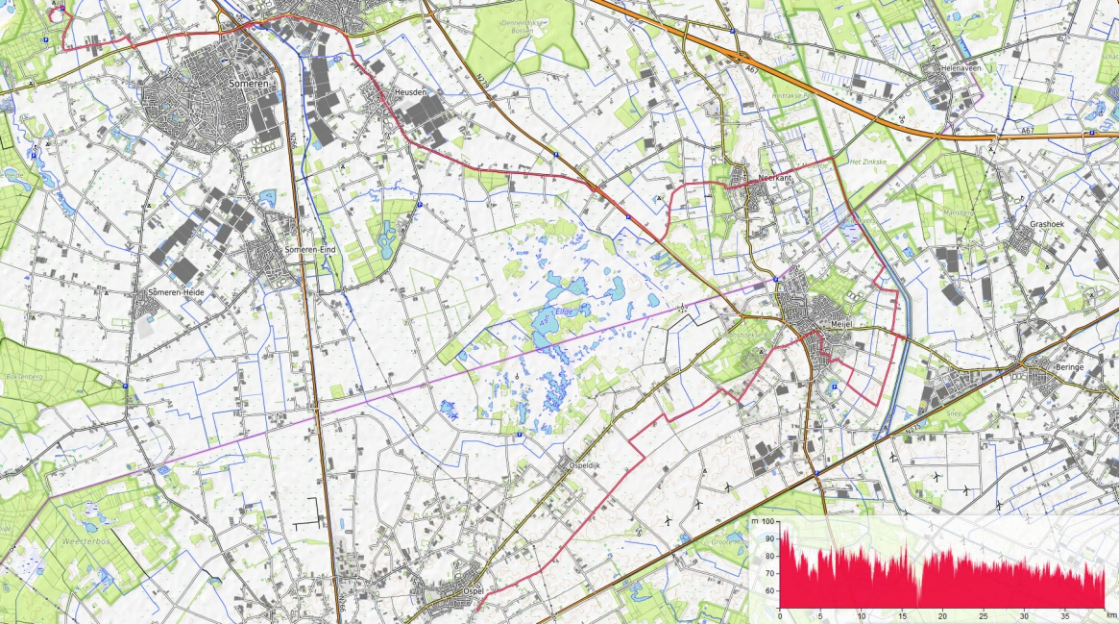
Schnitzel Trio.

Even gebuurt met mensen van de camping, die nu voor het eerst met een krappe huurcamperbus onderweg zijn. "Een vast bed in een camperbus betekent heel weinig sta en manoeuvreerruimte." weet ik ze te vertellen.

's Avonds lig ik er al in als Tineke belt om deze mooie dag door te nemen: "Slaap wel."




Merel.



03-07-2022. Ospel - Someren.

Met een vol matras slaapt het beter.
Wel moet ik er tegen zonsopgang
eruit voor de wc. Dat krijg je met
flesjes bier achter de kiezen.



De zon komt bijna op.

Zo komt het dat ik pas om 9:00
wakker wordt en wordt het 10 uur
voordat ik na water tappen van de
camping af rij.

Eerst volg ik de rechtstreekse weg
naar Meijel. (de knooppuntenroute die
kant op had ik eergisteren al gedaan.
Op natte velden aan de Sijkesweg is
een grote groep Grauwe ganzen in de
weer.



Kruisvennendijk.



Natte velden aan de Sijkesweg.



Het schuttersveld in Meijel.

Daar is het schuttersfeest vandaag van start gegaan. Ik zie een stuk of 15 lege touringcars achter elkaar in colonne het dorp uitrijden. Vrijwel de hele stad is afgesloten en in het oosten is een heel groot veld tot schietgebied verklaard en dus gesloten voor alle verkeer. Na advies gevraagd te hebben aan een automobiliste, krijg ik toch verlof om een klein stukje Spergebiet in te gaan naar een zandweg rechts, dat in de richting van een kanaal voert. Voor dat kanaal links om het schuttersveld heen. Zo kom ik in een grote bocht om Meijel heen en weer terug op de geplande route. Via Vieruitersten kom ik terug bij dat Kanaal van Deurne.



Brug over Kanaal van Deurne.

Langs het kanaal af gaat het naar de vogelkijkhut aan de Blankesplas, waar veel ganzen te zien zijn. Maar niets anders dan ganzen. Verdrijven die andere vogels? Ze zijn nu in de rui en kunnen nu dus niet vliegen.



Blankesplas.



De nog stille kermis in Neerkant.

Linksaf langs velden komt Neerkant, waar een kleine kermis nu nog onder zeil staat.

Na Neerkant rij ik in een grote boog naar de N269 en volg die tot Willemsveen. Verder kan trouwens nu niet, de weg is hier volledig op de schop en afgesloten. Hier ben ik aan de noordkant van NP de Grootte Peel. Over de Meijlsegweg gaat het naar Heusden. Daar op het Vorstermansplein rust ik enige tijd uit en eet een broodje en een koek als lunch. Ik merk wel dat tegen de wind in fietsen een stuk langzamer en moeizamer gaat.



Meijlsegweg.

Dan gaat het onder Asten en boven Someren door naar camping De Somerse Vennen. In het totaal 49 km gereden.



N269 bij Willemsveen.

Beneden: Vostermansplein.Heusden.





Trekkersplaatsen van de camping.

Op de grote camping kom ik voor €19,50/nacht op een grote trekkersplaats te staan. Vanaf de receptie, zwembad en restaurant gezien aan de overkant van een grote ronde wei met koeien en een buizerd!



Buizerd.

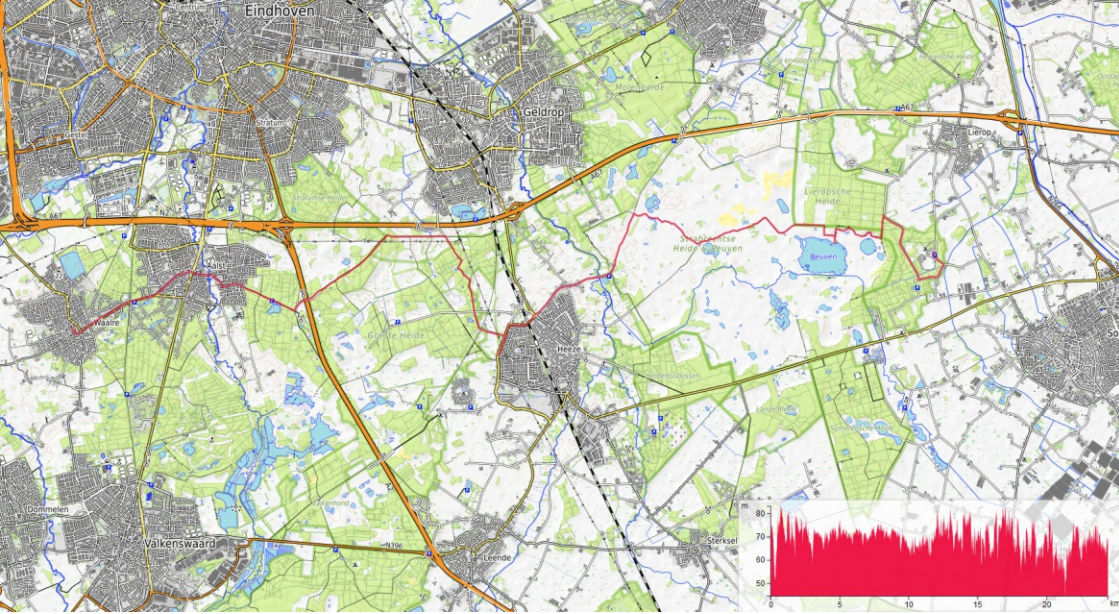


14:17. Ik bouw de tent op, rust wat uit en ga tegen 16:00 uur een halve liter Weihenstephaner 0,5% drinken.

Om 7-8 eet ik in 't restaurant 'n broodje brie en een Stoofpannetje uit de Peel. Heerlijk!

Om 20:21 terug bij de tent en al rap onder zeil en even met Tineke buurten.





04-07-2022. Someren – Waalre.

Om goed kwart voor negen is alles weer ingepakt en stap ik op na de douchekaart in een enveloppe in de brievenbus gedaan te hebben.



Onderweg naar het Beuven.

Het is nog 24 km naar huis. Eerst langs het Beuven, waar nu helaas niet veel te zien is vanuit de vogelkijkhut: ganzen, Grote zilver- en Blauwe reigers, Grote mantelmeeuw, Boomvalk en Zwarte kraaien. Opnieuw is alles te ver weg voor goede foto's.



Beuven.



Boomvalk.



Zwarte kraaien aan 't Beuven.



Jaspervenweg bij Beuven.



Melkeppe.



Wasven, Strabrechtse hei.

Dan gaat het over de Strabrechtse hei naar de Heezer schaapskooi en natuurpoort de Plaetse.



Strabrecht.

Langs de west- en zuidkant van Heeze (waar het even zoeken is naar het knooppunt) ga ik aan de Muggenberg een smal fietspad op. Die brengt met een lange boog tot net onder de A67 door naar de A2 en de Hut van Mie Pils.

Die wind op kop is echt lastig. Deze smalle paadjes over de hei trouwens ook. Wanneer ik erg aarzelende tegenliggers krijg, ga ik toch maar even aan de kant. Dat zou eigenlijk niet hoeven, want de bagage voor en achter is niet breder dan mijn stuur.

De maar al te bekende weg door Aalst en Waalre naar huis leg ik af met het gevoel van een zegevierende Romein, die in zijn Quadriga Rome binnenrijdt. Het is alleen jammer dat het nu stil is op de weg. Geen fans, die me binnen komen halen.

Thuis haal ik boodschappen, bekijk de foto's van de afgelopen dagen en stuur Tineke 2 kraanvogelfoto's.

Om kwart over zes na de babi panggang naar de Schalm in Veldhoven voor de musical van Feija. Hèt slotevenement dat haar afscheid van de lagere school markeert. Samen met Harold en zijn oude buurvrouw Marietje, Niels en Myrthe en een nagenoeg volle zaal andere ouders, grootouders, ooms en tantes genieten we van deze groep 8. Die heeft er een prachtige voorstelling van gemaakt.

Marietje is eregast. Heel Zeelst kent haar en ze wordt dan ook van alle kanten zeer hartelijk begroet.

Morgen mag Feija haar rol van tropischevogelspotter nog eens spelen en achter de Oelewapper aan gaan.

Dan zijn Esther en haar familie onder de toeschouwers.

NEEMT U PLAATS

Verboden te voeren Groepen 8 basisschool Zeelsterhof

Maandag 4 juli 2022 - 19:00 uur
Theater de Schalm - Grote Zaal

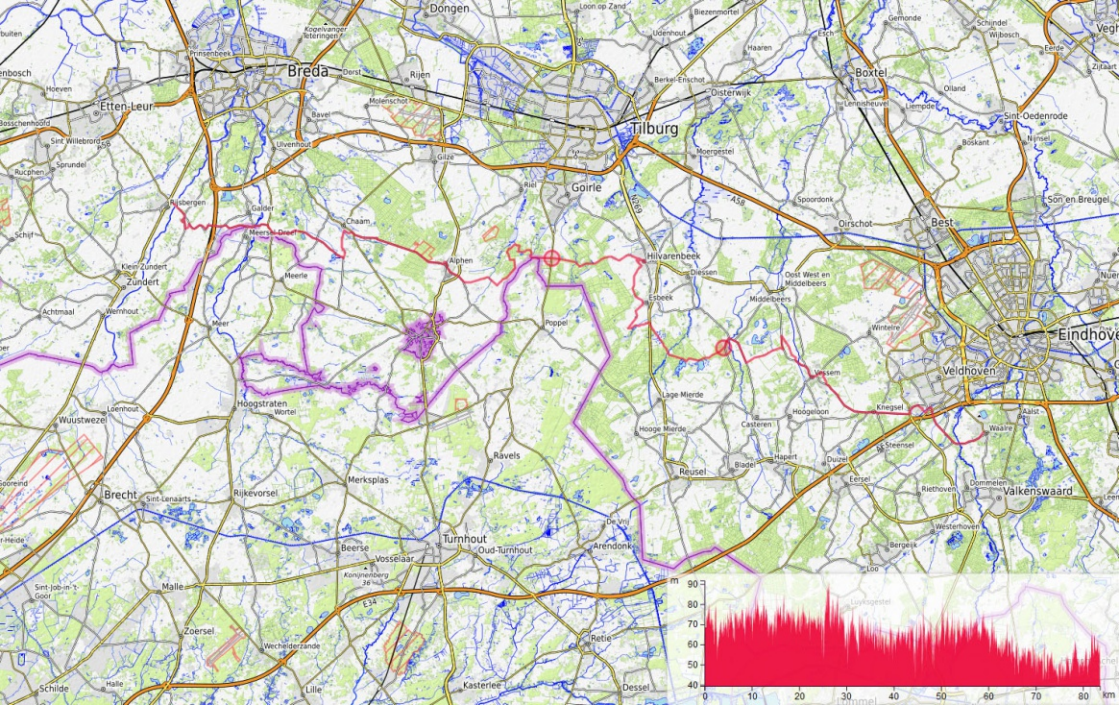
€ 6,00 - Normale Prijs
Zaal even - Rij 12 - Stoel 22



Bs. Zeelsterhof/ Ordernr: 5246434 / Ticketnr: 1376191 / 981255312678

Niet geldig zonder controlestrook. Theater de Schalm, Meiveld 3, 5501 KA Veldhoven
Kaartverkoop en informatie: 040 253 35 78 | www.deschalm.com





Meester de la Courtstraat, Maaskant.

05-07-2022. Waalre – Rijsbergen.

Om 8:40 al weer op stap. Nu richting West-Brabant. Via de Molenstraat rij ik in de richting van de Locht.

Die route blijkt afgesloten te zijn, dus door Veldhoven via de Pegbroekenlaan naar het Kempen Lyceum en door naar Knegsel en Vessem.



De Gouden Leeuw, Vessem.



Donk net na Vessem.



Neterselse heide, Westelbeers.



Kleine Beerze.

Via Donk door landbouwgebied om de Landschotse heide heen tot bijna in Westelbeers. Daar gaat het de Neterselse Heide op en hou ik op een bij de Gemzen bekend bankje de 1e pauze van de dag.



Met water, appel en pindakoek even van het zadel af en luisteren naar een fanatiek zingende vink.

Links: Grote Beerze.



Goorven.

Op het Goorven zijn ganzen en eenden. Even later passeer ik de Flaes en zijn uitkijktoren.

In het bos van de Flaes wordt de Reusel overgestoken en voert de rit via Hoogeind in een boog naar Esbeek en Hilvarenbeek.



Uitkijktoren de Flaes.



De Reusel.



De Flaes.



Naar tekening van Andreas Schotel.



Esbeek.



Groot Loo.



Vrijthof, Hilvarenbeek.



Vrijthof, Hilvarenbeek.



Roover en Gorp.

Tot nu toe is alles wel bekend:
inclusief Roover en Gorp met zijn
mooie landhuizen.



Rovertsche Leij.

Na 2e pauze aan de Turnhoutsebaan verlaat ik na Nieuwkerk de route voor de Regte Heide en de vogelkijkhut aan de Leij.

Het gaat grotendeels over vrij stevige zand- en graspaden.



Halve Maan, Regte Heide.



Vogelkijkhut Tapsmoer, Regte Heide.

Één deel kies ik niet zo goed uit, ik moet daar over een pad dat door een 75 cm hoog gras is overwoekerd. Op de deur van de kijkhut, wordt gewaarschuwd voor het wespennest, dat daar rechts binnen zit: Een bal van zo'n 20 cm doorsnee. De vogels zijn er helaas ver weg.

Onder: Zicht vanuit de kijkhut.





Streekmuseum, Alphen.



Vogelkijkscherm, Bleke Heide.



St. Willibrorduskerk, Alphen.



Bleke Heide.



Heuvelstraat, Alphen.



Bleke Heide.

Over Alphen en Chaam rij ik naar het vogelkijkscherm van de Bleke Heide. Heel aardig, maar ook hier zijn de vogels ver weg.

Opmerkelijk is dat er hier veel Wulpen zijn.



Dagpauwoog.



Bruin zandoogje.



Mark.



Mark.

Via Strijbeek gaat het de vrij grote rivier de Mark over en tussen Galder en Meersel-Dreef door naar de A16. Op een veld bij de Kerselsche Beek, zie ik een Bosfazant.

Links: St Hubertuskapel, Strijbeek.



Bosfazant.



A16 bij Hazeldonk.

Over Hazeldonk, die A16 en Klein Oekel naar de camping de Buiten Bij bij Breedschot-Rijsbergen. Het is 16:25, als ik er aankom na 81,54 km. Voor €15/nacht kan ik hier mijn tent opzetten. Na alles voor de nacht klaar gemaakt te hebben, maak ik wat aantekeningen.

Tegen 7 uur rij ik naar Rijsbergen. Vooraan in Rijsbergen op een plein vind ik een veredelde snackbar met een ijssalon ernaast. Je moet er binnen bestellen en alvast afrekeningen, je krijg een zoemer mee, die waarschuwt wanneer je je eten op kunt halen: Bediening op het terras is er geen.

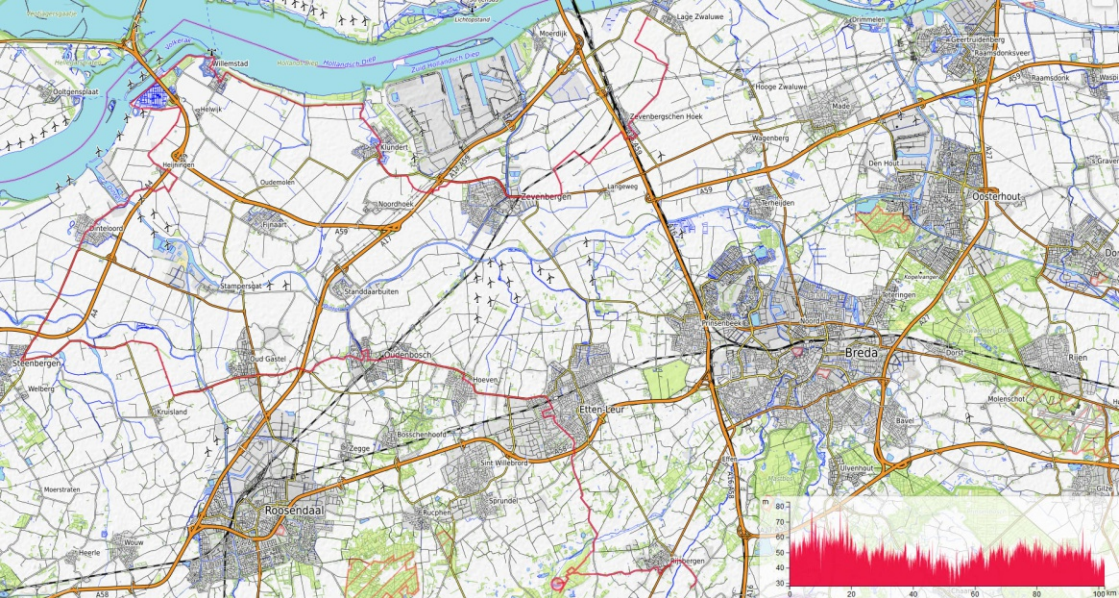
Ik neem een goede calzone en een flesje Jupiler 0,0%.

Als dat verorberd is, haal ik nog een flinke tuut ijs met 3 grote bollen in een ijssalon schuin tegenover de camping. Net voor acht uur ben ik daar weer terug.

's Avonds uiteraard het een en ander aan ervaringen met Tineke uitgewisseld.



Pizza calzone.



**06-07-2022. Rijsbergen –
- Volkerak – Lage Zwaluwe.**

Ik kom vandaag langzaam op gang en ben zo pas om kwart voor tien op weg. Eerst over de reeds bekende weg naar Rijsbergen. Net voor het stadje steek ik de Aa (Weerijds) over.



Aa of Weerijds.

Eerst gaat het naar de vogelkijkhut de Flesch – Pannenhoef. Die vinden valt niet mee, omdat die niet op de aangegeven GPS-coördinaat ligt. Twee keer spreek ik onderweg mensen, die me iets verder brengen.



St, Bavostraat, Rijsbergen.



Veld aan de Pannenhoefsebaan.



Zo kom ik er toch via een smal paadje rechts, een stuk achter de Zwarte Schuur, en een klaphek.

Coördinaat: 51,50924 N 4, 63722 E.

Ik zie er wat Meerkoeten en een Blauwe reiger. Op het veld voor de Flesch (de plas) zie ik wel geregeld zangvogeltjes, maar kan die ook niet met de verrekijker herkennen: Het zit allemaal te ver weg.

Rechts lopen enkele konikpaardjes.



Foto's:

Boven: Zicht vanuit de kijkhut.

Links: Meerkoeten, Blauwe reiger en konikpaarden.

10:50 stap ik weer op de fiets en rij al snel het bos uit. Eerst naar Etten-Leur. In het centrum haal ik bij Bakker Bart 5 driehoekbroodjes (voor de prijs van 4) en 2 grote koeken.



Bisschopsmolen, Etten-Leur.



Raadhuisplein, Etten-Leur.

Op het Raadhuisplein staat nu een nog gesloten kermis. Ik pin aan een bancomaat €100 op de lange muur van het raadhuis.

Dan gaat het door naar het dorp Hoeve, waar ik bij de AH plakken mosterdkaas koop.



Hotel Bovendonk, Hoeven

De stuurtas neem ik bij dergelijke gelegenheden mee, maar helemaal lekker vind ik het niet om andere spullen onbeheerd achter te laten.

Het is slechts enkele km's naar Oudenbosch. Ik kijk er even naar de kerk, maar sla het advies van een VVV-mevrouw om die binnen te gaan bekijken af. Ik ben er al ooit eens geweest. Een blokje om door Oudenbosch brengt me ook bij het haventje van Oudenbosch. Leuk.



St-Janstraat, Hoeven.



Jezuïetenplein, Oudenbosch.



H. Agatha en Barbara basiliek.



Haven, Oudenbosch.

Dorpen zitten hier vlak op elkaar. Ik ben Oudenbosch nog maar net uit, klim en daal de A17 over en kom door Oud-Gastel.

Deze Kruislandseweg steekt het Mark-Vlietkanaal over. Iets verder rechts is dan de Kruislandsedijk, die ruwweg de Steenbergsche Vliet volgt naar de Blauwe Sluis. Het landschap is intussen aan het polderen.



Mark-Vlietkanaal bij Oud-Gastel.



De Baak bij Blauwe Sluis.



Vogelkijkhut de Rode Weel.



De Rode Weel.



Wilde eend.

Een blauwe sluis zie ik niet. Wel is er aan deze grote waterplas de Baak het Gemaal Brooijmans. Deze plas trekt trouwens geen vogels.

Even verder aan deze dijk is de mooi uitgevoerde vogelkijkhut de Rode Weel aan de gelijknamige plas. Ook hier is de "buit" minimaal, er zwemmen slechts enkele eenden rond.

Net voor Steenbergem gaat het rechts. Op de watertoren is iemand aan het "abseilen". Dat ziet er heftig uit.



Watertoren, Steenbergem.



Abseilen voor een reparatie?



Steenbergsche Vliet.



Haven Dinteloord.

Wegen gaan dan steeds weer omhoog en omlaag, dijken en bruggen op en af.

Door de saaie suikerstad Dinteloord kom ik bij het gezellig uitzierende doodlopend kanaal, dat Haven genoemd wordt. Deze mondt iets verderop uit in de ruwweg 80 m brede Dintel.

De kronkelende Postbaan volgt kanaaltjes en slootjes tot het links door 't gehucht Heijningen weer een dijk opgaat. Zo kom ik bij een kijkhut, die in een oude bunker gemaakt is.



Heijningen.



Sint Anthoniegorzen - Sabina VKH.

Zicht vanaf de brug over de Dintel.





Sint Anthoniegorzen.



Schapen op dit afgesloten veld.



De drukke wereld is niet ver weg.

Deze Sint Anthoniegorzen vormen een goed beschermd stuk natuur met grote drukte erom heen. Behalve wat schapen, zie ik wat zangvogeltjes. Maar wel te ver weg om te kunnen herkennen of fotograferen. Op gegeven moment duikt er wel een Torenvalk in het hoge gras.



Sint Anthoniegorzen - Sabina VKH.

Weer buiten sta ik even te kijken hoe het vervolg is. Ik krijg desgevraagd van twee mannen, die met elektrische "brommers" onderweg zijn om een fietsroute uit te zetten, een tip om langs het Volkerak af naar Willemstad te gaan.

Dat blijkt inderdaad een heel aardig alternatief te zijn. Een breed fietspad brengt me rap naar het Volkerak.



Volkerak.



Volkeraksluizen.

Volkeraksluizen.

De Volkeraksluizen zijn een complex van drie schutsluizen voor de beroepsvaart naast elkaar, vier spuisluizen en een jachtensluis, gelegen in de Volkerakdam tussen het Hollands Diep en het Volkerak bij Willemstad. De vaarweg vormt een belangrijke schakel in de Schelde-Rijnverbinding en is CEMT-klasse VIb. De sluisen zijn de grootste binnenvaartsluizen van Europa en op basis van passerend tonnage de grootste binnenvaartsluizen ter wereld.

Wikipedia (NL)

+ - + - + - + - + - + - + - + - + - + - + - + - + - + - + - + - + - + -

Die Volkeraksluizen maken indruk, zo'n groot sluisencomplex heb ik nog nooit gezien. Indruk maakt het vanwege de grootte van dit complex. Die complexiteit zelf. Maar tevens met een navrant gevoel erbij, hoe mensen bereid zijn de natuur en de waterwegen naar hun hand te zetten.

Was Steenberg het westelijkste deel van de fietsroute. Voor mijn gevoel ga ik vanaf nu weer op huis aan! Met de wind in de rug dus.



Grauwe ganzen bij de sluisen.

Willemstad is dan inderdaad niet ver meer. Eerst kom ik aan de vrij grote jachthaven. Wat is er nou mooier dan met een mooi jacht in de haven van een mooie stad te liggen?



Jachthaven van Willemstad.



Benedenkade, Willemstad.



Het Arsenaal.

Willemstad is een mooi bewaarde vestingstad. Maar ik begin moe te worden, wil eigenlijk naar de camping die een eind ten oosten van de stad ligt. Maar als ik op de kaart kijk hoe ik verder moet, vertelt een passante me dat die camping is verkocht en omgebouwd naar een vakantiepark zonder kampeermogelijkheden.

Er zit niets anders op dan door te fietsen naar de volgende camping op mijn kaart. Die is wel 19 km verderop bij Zevenbergen! Ik zoek de Oostdijk op en ga oostwaarts. Gelukkig met de wind in de rug!



Voorstraat.



T-kruising Oostdijk - Tonnekreek.

Na enkele km's op die Oostdijk passeer ik die "camping". Och eigenlijk is het best verder te gaan. Anders zou ik na opbouwen van de tent weer naar Willemstad terug moeten om te eten.



Tonnekreek weer uit.



Polders aan de Buitendijk West.



Honderen ganzen bij Noordschans.



Grauwe ganzen.

Bij Tonnekreek gaat de Oostdijk over in de Buitendijk West. En die voert me naar een ander (voormalig) vestingstadje Klundert. De Botte kreek met dat gebouw eroverheen komt me bekend voor, maar van wanneer???



Brugstraat, Klundert.



Botte Kreek aan de Molenbergstraat.



Roode vaart, Zevenbergen.

Vervolgens gaat het langs vele velden en weilanden onder het industriegebied van Moerdijk door en om Zevenbergen heen naar de Roode Vaart aan de oostzijde van deze stad. Iets ten oosten van Zevenbergen zou de volgende camping zijn.

Ook op deze plek laat de poi van www.archiescampings.eu me in de steek. Ik sta voor een gesloten deur bij Mariafarm aan de Molenweg. Het is hier een Bed & Breakfast annex groepsaccommodatie. Dit betekent dus nog eens 9 km verder naar Lage Zwaluwe, waar diverse plekken aangegeven zijn.

Zo kom ik uit bij het Weelke bij Lage Zwaluwe, waar ik na 101 km voor €10/nacht wel terecht kan.

Na het installeren stap ik op en rij het dorp in en ga links op de dijk bij een eetcafé links eten:

Vissoep (prima) en champignonschnitzel (vreemde smaak) met heel veel friet erbij. Met Hertog Jan 0,0% (smaakt goed).

Ik ben net terug op de camping als Tineke belt om deze dag door te nemen.



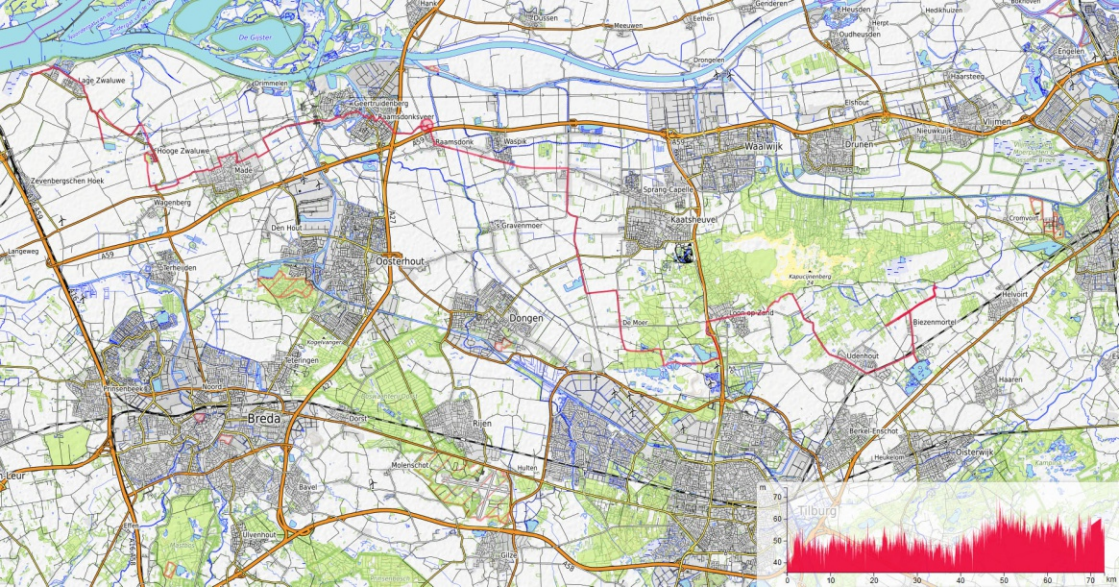
Eetcafé "Hier is 't", Lage Zwaluwe.



Met engeltjes aan het plafond.



*Geen vrouw?
Ga dan op jacht i.p.v. vissen!*



**07-07-2022. Lage Zwaluwe –
- Biezenmortelen.**

Voor de eerste keer deze week valt er een beetje regen om half vijf 's ochtends.

Ik kan gelukkig de binnentent wel droog inpakken. Om 9:45 weer op pad na alles zoveel mogelijk onder zeil gedaan te hebben. De tassen voor en de stuurtas zijn zelf al voorzien van regenhoezen.

Eerst wil ik naar een vogelkijkhut hier aan de Dirk de Botsdijk. Maar als ik daar aankom wordt ik met een bordje verboden toegang tegen gehouden. "Bezoekers wandelgebied parkeren bij gemaal Schuddebeurs aan Zwaluwsedijk. →" vertelt een 2e bord. En die vogelkijkhut?

Ik heb geen zin in een puzzeltocht en dus pak ik de draad van de knooppuntenroute weer op. Over dijken gaat het weer met de wind in de rug naar het oosten.



Hier zou het moeten zijn!



Schuddebeursche Watermolen.



Binnenhaven, Lage Zwaluwe.



Kerk, Lage Zwaluwe..



Johannes de Doper, Lage Zwaluwe.

Eerst door het dorp. Even kijken bij de Binnenhaven en bij de twee kerken. Dan via de Loonsedijk naar de Lange Reeweg en op en neer naar de Winput daar. Een oude zandafgraving dus en nu een recreatieplas.



De Winput.

In de verte en tegen het licht in zie ik een Nijlgans en diverse Futen.

De Lange Reeweg weer terug en dan langs de Bosseweg naar Hoge Zwaluwe. Via de Ruilverkavelingsweg en de Zeedijk gaat het echter om Hoge Zwaluwe heen.



Kanaal bij de Zeedijk.

Dan rij ik naar in vreemde bochten door Made. Vreemd omdat ik er niets bijzonders zie.



Kerkdijk, Made.



Kerkstraat, Made.



Amercentrale, Geertruidenberg.



Amertak.



Lunch in een parkje.



Dongecentrale.

Door buitengebied en langs kassen af steek ik de Amertak over, passeer de Donge- en de Amercentrale.

In een parkje bij de Amercentrale eet ik een broodje kaas en een grote koek en drink flink wat water.



Stationsweg, Geertruidenberg.



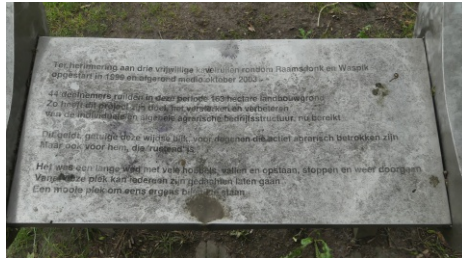
Wim Letschertbrug, Geertruidenberg.

Aan de overkant van de Wim Letschertbrug ligt het minder interessante Raamsdonkveer. Ik maak er dan ook geen foto's.

Zo midden in het centrum is het wel lastig het vervolg zoeken. Vooral als er ook nog eens straten opgebroken zijn.



St. Lambertuskerk bij Raamsdonk.



Ruilverkaveling tussen 1999 en 2003.



H. Bavokerk, Raamsdonk.

Even buiten Raamsdonkveer kom ik bij de St. Lambertuskerk van Raamsdonk. Daar onder enkele grote bomen hou ik nog eens een pauze. Een gedeukt bord vertelt er het enthousiaste verhaal over een vrij recente ruilverkaveling. Zou zo iets ook nog in 2022 kunnen opgestart worden? Even in Raamsdonk zelf bij de H. Bavo-kerk kijken.

Ik kom opnieuw op een dijk terecht: het kaarsrechte Halve Zolenpad! Langzaam kom ik zo weer in bosrijker gebied terug. Rechts, net na Waspik, is een aparte houten constructie in het Natuurpark de Veste.

Bij Sprang-capelle ga ik van dat Halve Zolenpad af de Nieuwe Vaart op. Ook hier hangen boerenzakdoeken als protestvlag aan de gevels.



Boerenprotest, Nieuwevaart.



Natuurpark de Veste



Kromhals.

Op weg naar het natuurgebied Huize ter Heide doe ik Café de Dreef aan op de Capelse Dreef. Even pauze met thee en appelgebak. De bediening zwijgt in alle talen, hetgeen vreemd overkomt.



Bodemven, Huize ter Heide.

lets verder stop ik even bij een zandafgraving aan de Moersedreef. Op die plas zijn aardig wat Nijlganzen te zien.

Omdat Huize ter Heide verboden voor fietsers is, loop ik met de fiets aan de hand dit gebied in. Mag dat wel?



Zandafgraving aan de Moersedreef.



Nijlganzen.



Bodemven, Huize ter Heide.

"Wanneer je de fiets aan de hand hebt, ben je dan toch een fietser? Of anders gezegd, wanneer je fietst ben je dan ook een wandelaar?
Verkeerstechnisch gezien bedoel ik. Fietzen is hier trouwens geen optie. Deze Galgeneindsestraat lijkt meer op een zandbak, zo los is dat zand. Links zie ik het Bodemven achter bomen en een omheining. Aan het andere eind ervan zijn door een open veld wat Krakeenden en Nijlganzen in het zand aan het water te zien. Wat verder sla ik rechts af naar het uitzichtheuveltje voor het Leikeven.



Galgenven, Huize ter Heide.



Leikeven.



Kokmeeuw.

Daar en bij de andere vennen in de buurt is ondanks het moerassige gebied nauwelijks iets van vogels te zien. (Enkele Kokmeeuwen en Zwarte kraaien)

Via de baan achter de Plakken het park weer uit. In en bij de Vlindervennen rechts zijn enkele tientallen Schotse hooglanders. Dat levert nog enkele mooie plaatjes op.



Schotse hooglanders, Vlinderveennen.



Meeuw.

Net voor het einde van het park is links een heel grote zwerm Roeken in de weer. Die zie je niet vaak, maar ze zijn altijd in grote groepen.

Op het eind van de pad aan de N261 kan ik weer op de fiets stappen en rij ik naar Loon op Zand.

Veld met Roeken.





Wegwijzer op 't eind van de Schoorstraat, Loon op Zand.

Van Loon op Zand oostwaarts tot net voor de Loonse en Drunense Duinen. Daar rechts en via Udenhout naar Biezenmortel. Hier zou een camping Prisma moeten zijn, maar die kan ik niet vinden.

Dan maar naar de volgende. Dwars door Biezenmortel rij ik naar Minicamping de Runsvoort aan de gelijknamige straat. Ik heb er 63,9 km opzitten, inclusief de wandeling. Met de baby in de arm schrijft de beheerder me in en adviseert me desgevraagd om bij Café 't Gommelen Biezenmortelseweg 1 te gaan eten. Ik hoef slechts €20 te betalen, omdat ik maar kort van de camping gebruik maak.

Pas om 6 uur kan ik de tent opzetten en alles klaar maken voor de nacht.

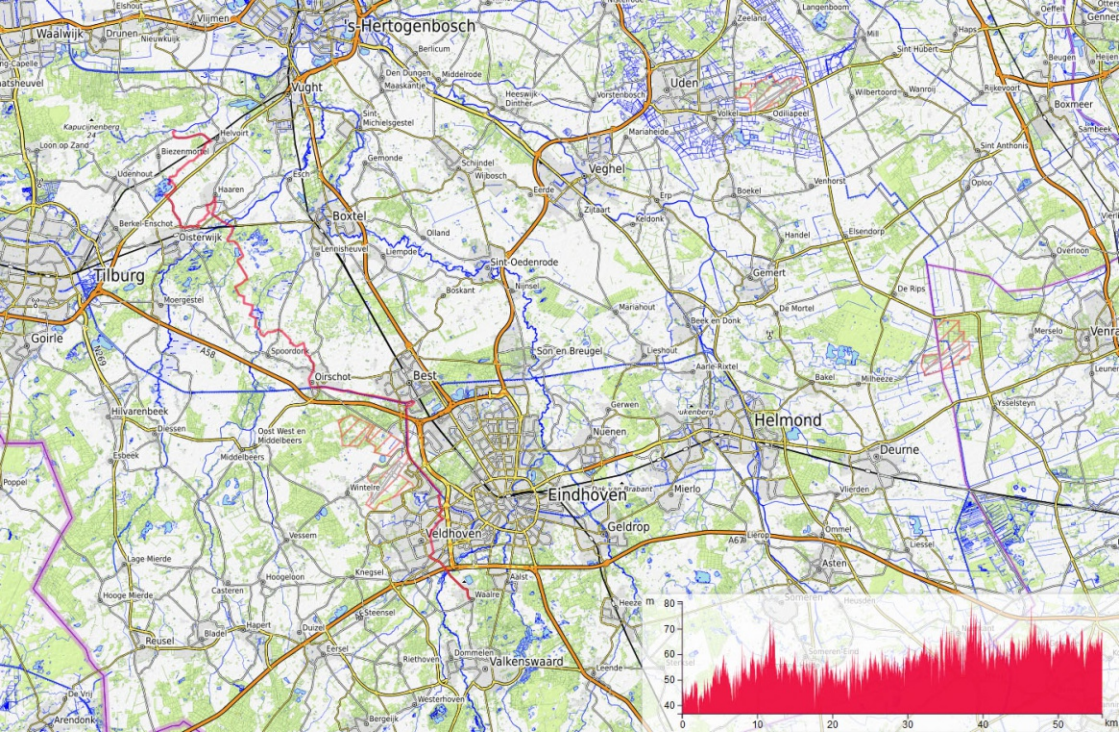
Het wordt zo 19:15 voor ik op de fiets stap voor de 2,5 km naar dat Gommelen. Het blijkt inderdaad een leuke en gezellige zaak te zijn met uitstekend eten. Onderwijl heb ik goei buurt met de mensen naast mij. Zo wordt het tegen tien voor ik bij de tent terug ben en vrijwel meteen de telefoon op kan nemen om deze dag met Tineke door te nemen. Morgen gaan we beiden op huis aan.



Paprikasoep.



Oosterse zalm.



**08-07-2022. Biezenmortelen –
- Oirschot – Waalre.**

Het weer is frisser vandaag, maar de zon is er gelukkig weer. Ik doe het op mijn gemak en kan de handel dus droog inpakken. Het wordt zo kwart voor elf voor ik van de camping vertrek. Om een andere weg te nemen dan gisteren gaat het over de Udenhoutseweg naar Helvoirt.

Vervolgens over Gijzel en Hooghout door boerenland naar de Leemkuilen. Ook in dit gebied mag men alleen te voet in. Doel is het vogelkijscherm daar.



Infobord de Leemkuilen.



Eerste blik op de Leemkuilen.



Infobord de Leemkuilen.

Natuurgebied De Leemkuilen

De Leemkuilen is een natuurgebied van ongeveer 80 hectare ten

Zuidoosten van Udenhout. Deze leemkuilen zijn ontstaan door het graven van leem voor het maken van bakstenen. Sindsdien is het gebied ontwikkeld tot een water- en moerasgebied.

Dit natuurgebied is rijk aan flora en fauna. Denk bijvoorbeeld aan de boomkikker, kamsalamander en de vinpootsalamander. Op de voormalige dammen staan Elzen en Wilgen en ook op de oevers zijn mooie plantjes tek vinden zoals moeraswolfsklauw en kruipende waterweegbree. En aan het water groeien pilveren, teer vederkruid en moeraswederik.

VVV Tilburg.



De Leemkuilen.



De Leemkuilen.



Kapel Haarensteyn, Haaren.



St. Lambertus, Haaren.

Door het kijscherm is wel een mooie plas te zien maar geen vogels!
Volgens het infobord is bij de Leemkuilen nog een wandeling van 3,9 km uitgezet. Maar duidelijk is dat slecht een klein deel van die 80 ha hier toegankelijk is.

Via de N65 gaat het naar de Heusdensebaan, die naar de noordzijde van Kerkhoven voert. Daar nog steeds over boerenland naar en door Haaren. Na een haarspeldbocht over het Mgr. Bekkersplein om de St. Lambertus kerk heen voert de Nemelaerstraat weer zuidwaarts.

Links de Gever op en dan een hotseknots paadje over het Landgoed de Nemelaer langs kasteel Nemelaer af.



Infobord van kasteel Nemelaer.



Kasteel Nemelaer.

Het gaat recht door het riviertje de Nemer over. De loop van deze Oude Nemer is op het Landgoed Nemer grotendeels in zijn oude staat teruggebracht.

Maar de gekanaliseerde Essche Stroom snijdt de Nemer verderop wel op twee plaatsen af. We steken de Essche Stroom, een spoorbaan en de Rosep over en komen zo in de Kampina.



De Nemer, Landgoed Nemelaer.



Rosep.



Fietspad en bos bij de Rosep.

Het is heerlijk fietsweer vandaag. Het is vakantietijd en vrijdag en de Kampina: het wemelt dus van de fietsers.

Of beter gezegd elektrische fietsers en die worden ietwat zenuwachtig als ze iemand met bagage aan zien komen.



De Kampina.




Belvers Ven.

Op de hoek Rozepdreef Fransebaan las ik een pauze in op 'n bank daar. Even later stopt een grote groep fietsers daar ook. Ik heb even buurt met iemand uit die groep. Hun tour is

georganiseerd onder leiding van een gids. Die commandeert de club eventjes later op te stappen, want er is verderop een lunch afgesproken. Maar zo te horen is iedereen enthousiast over dit uitje. Prima dus.



Fietspad bij de Rosepdreef.



Moeras aan de Langendonksedijk.



Boerderij aan de Meierijsebaan.

Tegen één uur kom ik in Oirschot aan en zoek daar op de heel druk bezochte Markt een plekje. Het wordt het terras van de Gelagkamer.

Ik bestel er een stuk aardbeienvla met slagroom en een groene thee en neem er de tijd voor.



Oude Grintweg, Oirschot.



Oude Grintweg, Oirschot.



Zuid-Willemsvaart.



Kruisstraat, Zeelst.

Na een half uur stap ik op en rij via de Molenstraat naar de Stönnner-Meijwaardbrug over de Zuid-Willemsvaart. De Rijt volgt het kanaal aan de overkant tot de Miekoeksebrug. Nu volgt het Dijkpad aan de noordkant van het kanaal tot aan Batadorp, Best.

De Batabrug brengt me terug aan de zuidzijde en via de Batalaan kom ik bij het Beatrixkanaal.

Het oostelijke Welschappad is nu een zeer mooi fietspad geworden en voert me dan tot aan de fietserbrug net voor het Beatrixhaven. Die brug over naar Zeelst en Meerveldhoven en tenslotte over de Onze Lieve Vrouwedijk naar Waalre en thuis.

Na 514 km zet ik de fiets dan om kwart voor drie in de schuur.



Kruisstraat, Zeelst.

Tineke is enkele minuten geleden ook thuis gekomen, na een lange rit om de diverse mensen weer thuis te brengen vanuit Dongen.

Mijn conclusies zijn: Dit is beslist voor herhaling vatbaar: NO-Brabant misschien?

Nawoord:

Deze week was een samenraapsel van oude en levenslange hobbies. Jarenlang heb ik niet meer gefietst dan eens in de week om te biljarten in Veldhoven.

En dan opeens in een week tijd 505 km met tent en kampeerspullen rond crossen langs zo veel mogelijke Vogelkijkhutten en -schermen. Dat viel niet alleen maar mee, dat smaakte naar meer!

Was dit door een soort "mid-life crisis" geïnitieerd? Ik hoop het, want dan heb ik nog lang te gaan.

Veel mensen vinden alleen op stap gaan maar niets. Doordat ik lange tijd vrijgezel ben geweest, ken ik nog steeds de voordelen en de nadelen daar van. Je hebt eenvoudig een heel andere vakantie en zeker geen slechtere.

Voordelen: o.a. geen overleg en compromissen, je eigen gang gaan en meer contact met andere mensen.

Nadelen: met z'n tweeën zie je meer, geen gezamenlijke herinneringen, minder buurt en alleen eten, drinken en slapen.

Aan de hand van de foto's en de tracks van Oruxmaps kon ik achteraf traceren, wat waar gefotografeerd werd. De gemiddelde bewegingssnelheid (inclusief de wandelingen) was zo'n 14 km/hr.

En last but not least: De vogelkes.

Gaandeweg de week kreeg ik steeds meer de indruk, dat midden in de zomer vogels spotten, niet zo hard gaat. Dat vogelkijkhutten helemaal niet zo veel laten zien. Daarom nog deze 2 lijsten:

Vogels gezien in kijkhutten of -schermen: 15.

Blauwe reiger, Boomvalk, Fuut, Grauwe gans, Grote zilverreiger, Grote mantelmeeuw, Kokmeeuw, Kuifeend, Lepelaar, Meerkoet, Roodborsttapuit, Torenvalk, Wilde eend, Wulp, Zwarte kraai.

Vogels ergens anders gezien: 19.

Aalscholver, Blauwe reiger, Bosfazant, Buizerd, Ekster, Fuut, Geelgors, Grauwe gans, Groene specht, Kraanvogel, Krakeend, Lepelaar, Meerkoet, Merel, Nijlgans, Roek, Tafeleend, Vink, Wilde eend.

Ofwel 28 verschillende geïdentificeerde soorten en één nieuwe soort op mijn Nederlandse checklist, die Kraanvogel.

