



Palencia -Valladolid - Salamanca.





6-10-2010. Palencia - Valladolid - Salamanca.

Met 1897 km achter de rug rijden we om 10 uur uit Palencia weg. De 1e 3 caches van vandaag moeten we laten liggen, omdat we er vanaf de A62 niet bij kunnen komen of er te ver voor zouden moeten lopen door niet interessant gebied.

Dus rijden we door naar Valladolid, waar we van 12 - 13.15 door het centrum van de stad wandelen. [Zie PDF-file.](#)

Als we de stad uitrijden zien we rechts het voetbalstadion.

We rijden naar Simancas voor twee caches. (14.30 - 14.45) No1 bij het Archivo General vinden we simpel. We lopen door het heel aardige dorp naar het uitzichtpunt, waar schitterend zicht is op de brug over de Rio Pisuerga. De cache laten we zitten, omdat daar de plaatselijke jeugd zich heeft verzameld.



Valladolid.



Voetbalstadion van Valladolid.



Archivo General, Simancas.



Simancas.



Simancas.



Simancas.



Rio Pisuerga, Simancas.

Het landschap wordt steeds vlakker tot we alleen nog maar heuvels aan de einder zien. Alles is dor en geel geschroeid door de zon, die overigens ook vandag zijn best doet. We stoppen voor een klein rondje door Tordesillas aan de Duero (ofwel de Douro op zijn Portugees). Hier maakten Spanje en Portugal in 1494 afspraken om de wereld te verdelen.



Tordesillas.



Tordesillas.



Tordesillas.



Duero, Tordesillas.



Tordesillas.



Tordesillas.



Tordesillas.



Tordesillas.

Om 15.35 rijden we weer door. Nu slaan we bij Alaejo om 15.55 af naar het dorp Castronuño.



A62.



Alaejo.



A62.



Duero bij Castronuño.



Castronuño heeft volgens de kaart een panoramapunt boven een bocht in de Duero. De rivier krijgen we daar wel te zien, maar geen Mirador. Toch levert deze omweg iets interessants op: We zien in de buurt van Castronuño drie herders met hun honden en een flinke kudde schapen. Een van hen heeft zelfs een herdersstaf, net als Sinterklaas maar dan van hout. Via Bovéda de Toro, Fuentesauco en Aldeanueva de Figueroa rijden we naar de snelweg terug voor de laatste kilometers naar Salamanca, waar we willen overnachten. Onderweg kan ik vanuit de auto een foto maken van een rode wouw.



Herder met honden en schapen.



Herder met honden en schapen.



Om 17.25 vinden we dan in Salamanca aan de Rio Tormes een mooi plek bij de Puente de Sánchez Fabres. We hebben er zicht op de kathedralen aan de andere kant van de rivier. We strekken de benen even, lopen naar het bruggetje naar het sportpark ten oosten van onze plek en zien daar een ijsvogel over het water scheren. Er komen nog een paar campers bij staan. Een Duits stel vraagt of men hier wel mag staan.



Rode wouw, *Milvus milvus*.




Salamanca.

Rio Tormes, Salamanca.



De twee kathedralen van Salamanca.

Salamanca - La Alberca.



7-10-2010. Salamanca - La Alberca.

's Morgens gaan we vanaf een uur of 10 Salamanca's oude stad in tot ca half drie. [Zie PDF-file.](#)

Van 3 - half vier doen we flink wat boodschappen bij die iets verderop gelegen grote Mercadona. Eentje die niet in het stadscentrum ligt!

Om kwart voor vier beginnen we aan een bijzonder aantrekkelijke rit naar La Alberca. Aanvankelijk nog door licht glooiend landschap met het al lang bekende verdorde gras.

We zien enkele vage gieren boven ons cirkelen. Prachtige dieren zijn dat.



Romeinse brug, Salamanca.



Catedral, Salamanca.



Olijfbomen.





Spaanse koeien.



Weg naar Vecinos.





Weg naar San Esteban.



San Esteban.

Wat later komen daar steeds meer olijfbomen bij. Opmerkelijk is dat ze hier lang niet zo kreupel eruit zien als we van andere landen of landstreken kennen. Na Vicens (16.00) gaat het uitgestrekte bossen in met zeer veel tamme kastagnes erin. Al gauw zitten we in de bergen. Om 16.30 een mooi zicht op San Esteban, dat in een dal ligt. Bij dat uitzicht zien we ca 20 vale gieren. Helaas zien we tegen de heldere lucht helemaal geen tekening. Heel even zie ik er een die een groene berghelling als achtergrond heeft, zodat even wel iets bruine tekening te zien is.





Om 16.55 rijden we onder het hoog gelegen Miranda de Castañar door en rechts een kleiner weggetje naar Mogarraz op.



Miranda de Castañar.



Weg naar Mogarraz.



Onderweg stappen we even uit bij de Mirador de la Cabra. Met inderdaad mooie uitzicht over de brede dalen aan drie zijden. Infoborden vertellen wat over de 6 soorten eiken hier. Een ander bord zegt welke toppen we om ons heen zien.



In Mogarraz, links van de weg, zien we enkele stenen kruisen staan.

Dan is het nog maar een kwartier naar La Alberca. Zo op het eerste gezicht een heel aardig dorp. We rijden naar de Casa del Parque dat een grote parking heeft met 10 aparte plaatsen voor campers met inderdaad voorzieningen en water. Er komen uiteindelijk 4 campers te staan.



Mogarraz.



La Alberca.



La Alberca.



Pamperplek, La Alberca.



Tamme kastanje.



Tamme kastanje.

8-10-2010. La Alberca.

's Morgens regent het nog enige tijd, zoals ook vannacht. Na het ontbijt tanken we water. Om 10.40 lopen we het dorp in om dat te gaan verkennen. Zeer de moeite waard is dit dorp met huizen in een eigen vakwerkstijl. Dikwijls los opeen gestapelde keien in een raamwerk van houten balken. Meestal afgesmeerd met het een of ander pleisterwerk, maar soms ook niet! De straten zijn bezet met grote keien en soms met twee rijen betonblokken om auto's er comfortabeler over te kunnen laten rijden. Er is dan ook onverwacht veel verkeer in deze smalle stegen. Overal zien we slagerijen, waar de Iberische hammen worden verkocht en vele souvenirwinkels met speelgoed (katapulten!), zakjes kastanjes, wandelstokken en wijn-, olie- en azijnkannetjes. Zie de foto's voor het echte verhaal.



La Alberca.









Om 12.30 zijn we dan terug bij Zippy. Ik informeer bij het Casa del Parque, naar die roofvogels van gisteren onderweg. Het blijken valse gieren te zijn geweest: Huppeldepup leonardo op zijn Spaans en Gyps fulvus in het latijn.
Verder vertellen ze dat het pad Sendero del Bosque hier achter in het bos van infoborden en markeringen is voorzien. De laatste zijn tot de eerste afslag groen-wit en dan geel-wit. Deze 2,5 km wandelingetje doen wij na de lunch om 14.20. Borden vertellen ons o.a. dat er hier vossen, boskatten, otters en wolven zijn, maar ook over de planten (bijvoorbeeld over diverse mossorten).



Zwarte den, *Pinus nigra*.



Peña de Francia.



Rhizocarpon geographicum.



Umbilicaria crustulosa.





Cornicularia aculeata.



Kruisweg.



Onderweg hebben we goed zicht op verderop gelegen bergen met de Peña de Francia als speciale aandachtstrekker. Daar willen we morgen overheen rijden! Tineke kan dat nog niet geloven, lijkt het wel.
De terugweg gaat via een ongedecoreerde kruisweg en dus vrij stijl.



Beneden staat nog een bord dat vertelt over de amfibieën die hier zitten: een salamander en twee kikkers. Die vormen van wat insecten de bewoners van het minibeekje hier. Om 15.30 zijn we weer terug. We gaan wat schrijven, reis plannen en lezen. Lekker zo'n dagje wat rustiger aan doen.

Kamperfoelie.

Bramen.

