

Costa Nova - Praia de Mira - Sangalhos.





Ria ten zuiden van Costa Nova.

15-10-2010. Costa Nova - Praia de Mira - Sangalhos.

We vertrekken om 9.30 na 2674 km. We rijden langs de ria bij Vagos en dan naar de zee daar. Van ver zagen we er al een enorme vlucht meeuwen boven de duinen van Praia Areão uit. Vissers hebben met een tractor net netten naar binnen gehaald. En daar is blijkbaar veel van op het strand blijven liggen.



Praia de Areão.



Kleine mantelmeeuw, *Larus graellsii*.





Praia de Areão.

Even later zien we zo'n tractor een boot het water in duwen. Die moet dan nog de branding door. Dat gaat met veel gespetter gepaard. Achter het duin zien we nog wel de schuur die vroeger bestemd was voor de ossen. Die moesten toen de netten binnenhalen, maar dat is dus verleden tijd.



Praia de Areão.





Achtergebleven levende vissen.

Ook het wandelpad uit de Voetwijzer bestaat niet meer. Om 10.50 rijden wij dan door. Onderweg zien we Poço da Cruz. We gaan daar naar het strand voor een cache in een pier van lompe rotsblokken, die het zand van het strand zal moeten vasthouden. Daar ligt die cache. We zoeken dus tevergeefs in de ontelbare holtes. Om 11.30 gaat het door naar de Club Nautico de Praia de Mira aan het Barrinha-meer.



Poço da Cruz.



Kust bij Poço da Cruz.





We zien er in eerste instantie massa's meerkoeten. Het opzoeken van een cache daar mondt uit in een tour over boardwalks (hier letterlijk omdat de loopbruggen zijn bespijkerd met grote houten platen), door het dorp Praia de Mira en een gebied met ca 4 m hoog riet. (12.00 - 13.30)
De cache vinden we bij de boardwalk in het riet. Iets verder staat een observatietoren. Op het meer daar zijn weer meerkoeten te zien met massa's meeuwen, enkele Blauwe en Kleine zilverreigers, met één aalscholver.



Praia de Mira aan het Barrinha.



Meerkoet, *Fulica atra*.





Vissen in de Barrinha.



Waterhyacint.



Waterhyacint.



Aalscholver, Kleine zilverreiger.



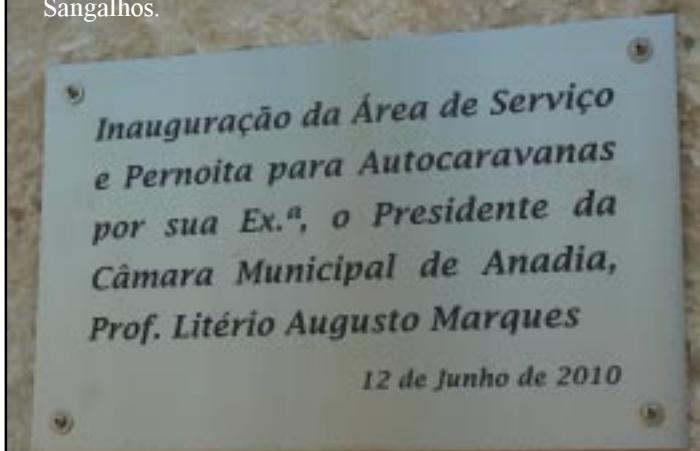
Tegen de oevers van het meer liggen waanzinnige hoeveelheden waterhyacinten. In bloei! Maar je ziet dat dit problemen oplevert. De verstikken andere planten en maken grote wateroppervlakten onbevaarbaar.

We zoeken de camperplaats in Sangalhos op, omdat het van daar uit niet te ver van het Buçaco-park is.

MIO-GIO wil ons een aardig stuk over de snelwegen om laten rijden, zodat we zelf de afslag naar Palhaça als alternatief nemen.

In Sangalhos koopt Tineke een brood bij de Panaderia en zoeken we de camperplaats (15.30) op. Die is pas van juni dit jaar. We lozen water en tappen met een beetje improviseren: we hebben geen verloopstuk voor zo'n grote diameter.

Sangalhos.



*Inauguração da Área de Serviço
e Pernoita para Autocaravanas
por sua Ex.^a, o Presidente da
Câmara Municipal de Anadia,
Prof. Litério Augusto Marques*

12 de Junho de 2010



Sangalhos -Buçaco - Coïmbra.




Sangalhos.



Sangalhos.

16-10-2010. Sangalhos - Buçaco - Coïmbra.
 Met 2754 km op de teller en 9.15 op de klok vertrekken we uit het mistige Sangalhos. We rijden eerst naar Luso. Onderweg twee foto's in Villa Nova de Monsarros 9.30.
 In Luso krijgen we bij het I-kantoor een Mapa de Luso Buçaco en een boekje: [Buçaco, The desert of the Discalced Carmelites](#). De laatste vertelt het verhaal van het Carmelitessen klooster en de kruisgang naar het Cruz Alto.



Vila Nova de Monsarros.



Vila Nova de Monsarros.



Parque do Lago de Luso.



Luso.



Rua Emídio Navarro, Luso.



Bronwater tappen.



Bronwater tappen.

In navolging van vele anderen vul ik een 5 l fles met echt Luso water uit een van de vele fontijntjes.

Van 11.20 - 14.40 bezoeken we het Buçaco park. [Zie de aparte PDF-file.](#)

We rijden dan naar Mealhada, waar we uitgebreid boodschappen doen bij de LIDL. Vervolgens rijden we door naar Coïmbra, crossen door de stad (steken 2x de Mondego over) en rijden naar de Parque Municipal de Campismo de Coïmbra.



Buçaco met het hotel Palácio do Bucáco.



Luso.




Luso.



Coïmbra.

Daar krijgen we voor €30 2 overnachtingen op een mooie zonnige plek met zicht over bergen en dalen. Bij de kassa zien we een leuke uitnodiging voor een avond fado de Coïmbra. Gratis bij aankoop van hun T-shirt (€15), een CD (€10) of een DVD (€15). Begint wel om 22 uur als er geen bussen meer terug zijn. Een taxi zou €5 kosten volgens de receptioniste.



Coimbra.



Roodborstje, *Erithacus rubicula*.

17-10-2010. Coïmbra.

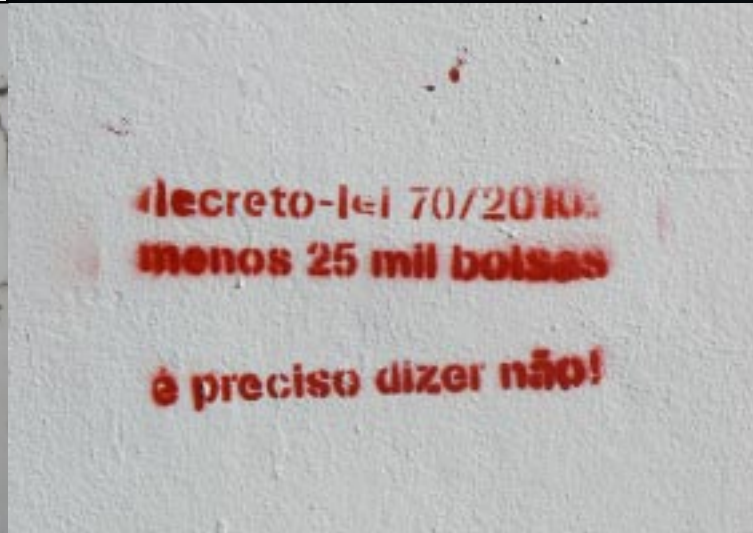
Vandaag gaan we vanuit de camping met de bus van 9.50 naar Coïmbra's centrum.

[Zie de aparte PDF-file](#) van deze dag.

Met de bus van 18.40 terug. Op de camping willen we in het restaurant gaan eten, maar die zijn op zondag niet open! Dus kookt Tineke maar zelf een potje. De voorraad onder in de bank levert nog enkele spullen op, die al weer buiten de herinnering waren gevallen en dus lukt dat goed.



Coïmbra.



Coimbra - Conimbraga - Figueira da Foz.





Bruggen over de Mondego, Coïmbra.

**18-10-2010. Coïmbra - Conimbraga -
Figueira da Foz.**

Met al weer 2816 km op de klok, rijden we om 9.55 van de camping af.

3 km voor Conimbraga ons 1e doel komen we door wegwerkzaamheden in een file te zitten. Zo wordt het 11 uur voor we de ruïnes van Conimbraga kunnen gaan bezichtigen. [Zie de PDF-file](#) over de opgravingen van deze Romeinse stad.

12.35 gaan we weer door. Om 13.10 komen we langs Montemor-o-Velho dat een imposant kasteel boven zich heeft.



Condeixa.



Condeixa.



Conimbraga.



Montemor-o-Velho.



Montemor-o-Velho.



Montemor-o-Velho.



We krijgen voor de resterende afstand naar Figueira da Foz een snelweg, zodat het beter opschiet.

Om 13.25 zien we oceaen opduiken en de grote Mondegobrug.

We vinden een mooi plekje bij diverse andere camperaars op een groot parkeerterrein aan de monding van de Mondego.

Na de lunch (15.15) lopen we langs de Mondego de stad in om 2 caches op te zoeken. Die aan het water vinden we. De andere op een pleintje bij een pilourinho niet.

Bij een grote overzichtelijke Chinese bazaar koop ik voor •15 een spijkerjasje en Tineke een set plakhaken en schuurspunzen.

Kleding probeert ze wel maar dat zit geen van allen echt goed.

Om 17.05 zijn we terug bij Zippy. Portugese camperburen buurten nog tot rond 19 hr de zon verdwijnt.



Figueira da Foz.



Mondegobrug Figueira da Foz.



Marina, Figueira da Foz.



Mondegobrug Figueira da Foz.



Vlak bij de 1e cache.



Pelourinho.



Figueira da Foz - Batalha.



Camperplaats.



Strand Figueira da Foz.



Wie is dat?



Figueira da Foz.



19-20-2010. Figueira da Foz - Batalha.
 Na het ontbijt maken we eerst een rondje door de weinig interessante stad. Om 10.30 stappen we dan op met 2889 km achter de rug.
 We rijden de 1e brug over de Mondego over en gaan dan over een weggetje tussen zijn peilers door rechtsaf het zoutpanneiland (Ilha da Morraccira) op.



De 1e Mondego brug.



Figueira da Foz.



De 1e Mondegobrug.



Ilha da Morraccira.



Ilha da Morraccira.



Het weggetje leidt ons langs houten schuren af die op dijkjes tussen de ondiepe plassen en/of sloten staan. Het water ziet er overal zeer goor uit. We stappen bij een van die schuren uit en wandelen zo 'n dijkje over. Daar krijgen we te doen met wolven kleine (gelukkig niet stekende) muggen of vliegjes. We zien helaas maar enkele steltlopers en die zijn direct als zij ons spotten verdwenen.

Verderop staat iemand in de smurrie te hengelen. Recht tegenover een rioolbuis!!!! Wij zijn dus vrij vlot weer weg.



De 2e brug.



Centrale bij Praia da Leirosa.



Praia da Leirosa.

We steken de rode 2e Mondego brug over en rijden naar een camperplaats in Praia da Leirosa, dat achter een gigantische energiecentrale aan de kust ligt. Alle huizen zijn hier van vrij recente datum. Arbeidershuisjes van de centrale?



Gezien de tijd van de dag (11.30) laten we de kleine camperplaats voor wat hij is, kijken echter nog wel even naar zo'n 10 surfers, die de hoge golven opzoeken. Door de strekdam is dat hier simpel. In de lufte van de dam de zee op en dan de juiste golf opzoeken.




Surfen bij Praia da Leirosa.



Monte Redondo.

Corucho.

Leiria.



Onderweg naar Leiria rijden we door uitgestrekte naald- of eucalyptusbossen, we passeren kleine dorpen als Monte Redondo (12.10) en Corucho (12.19) met hun witte kerken.
 Om 12.35 rijden we door Leiria naar twee cacheplaatsen bij Santuario de N.a. Encarnação, dat op een heuvel hoog boven de stad ligt.
 Eerst picknicken we tussen de pas geschildre kurkeiken. Dan zoeken we naar die caches. De 1e vinden we wel, de 2e niet.



Santuario N.a. Encarnação, Leiria.

Leiria.



Monsteiro da Batalha.

Snelwegen worden uit de MIO-IGO verbannen, zodat we door allerlei kleine dorpen naar Batalha rijden ons eindpunt voor vandaag.
Om 14.10 rijden we de parkeerplaats achter het enorme klooster van Batalha op.



Monsteiro da Batalha.



Monsteiro da Batalha.



Pelourinho



Bibliotheek.



Uiteraard verkennen we het dorp. (Het klooster bewaren we voor morgen.) Het is qua winkels en horeca sterk op toeristen ingesteld.
Het I-kantoor vertelt dat er hier geen lavandaria is en internetten kunnen we in de bibliotheek.
We doen enkele boodschappen bij de Eco-marché.



Centrale plein, Batalha.



Nuno Álvares Pereira.

Batalha.



20-10-2010. Batalha.

Van zo'n datum hoop je dat er iets bijzonders gebeurt. Maar liever niet in negatieve zin uiteraard. Dat is nu wel aan de hand. Tineke voelt zich deze morgen misselijk, heeft hoofdpijn en blijft daardoor tot laat op de middag te bed. Langzaam trekt echter de hitte uit haar lijf. We staan wel pal in de zon, zodat ik toch maar het reflecterende scherm over de voorruit trek en de ramen (en/of schuifdeur) een beetje open zet.

Ik lees mijn boek over die zwerver uit en begin (na de hoofdstukken over Tomar, Alcobaça en Batalha in de Capitoool gids met de oude Agon Cultuur-reisgids vergeleken te hebben) maar in een boek van Wilbur Smith over een sleepkapitein met een klus in de Zuidelijke IJzsee. Later begint Tineke ook weer aan haar boek.

's Avonds kunnen we gelukkig nog wel een potje scrabblen.

