

La Caleta - Playa El Cañuelo - Playa Cantarriján.





17-01-25. La Caleta - Playa del Cañuelo -
Playa Cantarriján (La Herradura).
Na 2784 km vertrekken we om 10:54. We rijden eerst een stukje terug naar de LIDL in Salobreña. Met de aangevulde voorraad starten we dan "echt".
We houden de meestal mooie kustweg N340 aan en passeren Almuñécar om 11:41. Op advies van Ko en Riet stoppen we tussen km-paal 303 en 302 bij de rotonde in Herradura, die dicht onder de viaducten van de A7 ligt.

*RBo, MM: Almuñécar.
LBe: La Herradura.
RBe: Viaduct van de A7 bij de rotonde van El Cañuelo.*






We gaan die rotonde 3/4 rond en vinden een simpele parking met een heel mooi uitzicht op de verre omgeving (12:07). Eerst lopen we het weggetje rechts af. Maar dat loopt dood.

LBo, RBo: Zicht vanaf de parking boven El Cañuelo.
RBe: *Sedum ochroleucon*.

Volgende pagina: Sierra Nevada-steenbok,
Capra pyrenaica hispanica.



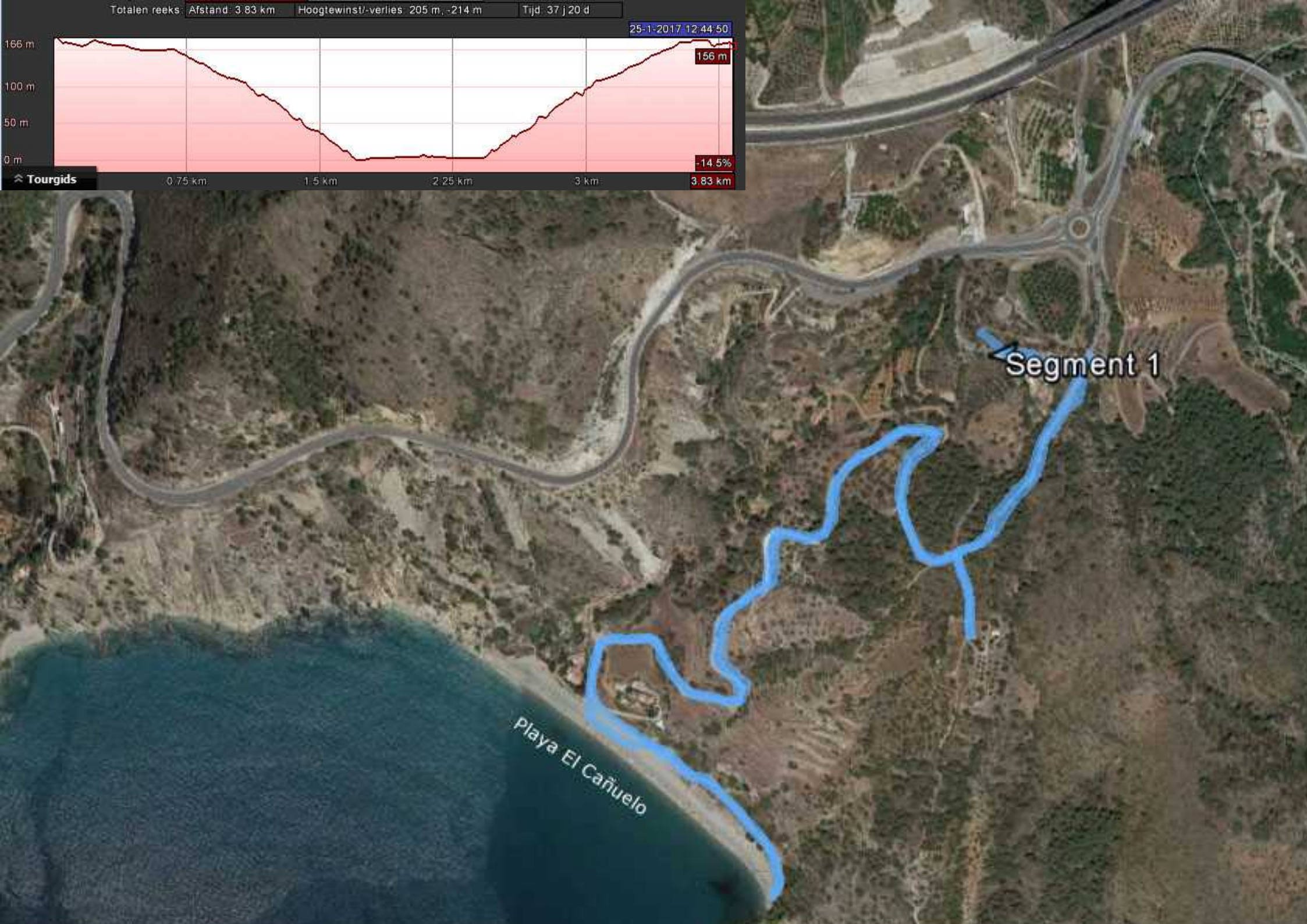
Totale reeks: Afstand: 3.83 km Hoogte winst/-verlies: 205 m, -214 m Tijd: 37 j 20 d

25-1-2017 12:44:50



Tourgids

0.75 km 1.5 km 2.25 km 3 km 3.83 km



Segment 1

Playa El Cañuelo





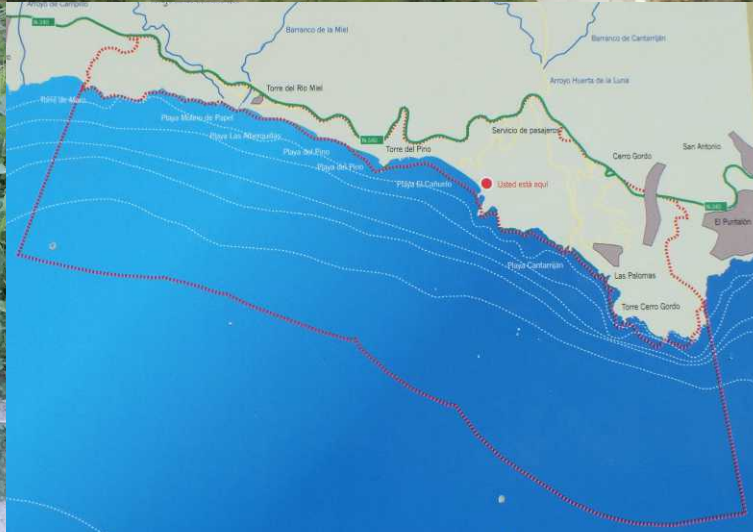
Na een kop thee wandelen we de betonnen weg naar de Playa El Cañuelo af. Onderweg zien we veel Steenbokken. Twee bokken zijn hun naam aan het waar maken: De koppen tegen elkaar dus.

*LBe, RBe: Sierra Nevada-steenbok,
Capra pyrenaica hispanica.*



Steeds hebben we op dit steil pad uitstekend zicht over de kust en de verre omgeving. Het kiezelstrand wordt aan weerszijden afgesloten door hoge steile rotsen (13:04). In het dalletje tegen het strand staan diverse huizen met één heel bijzonder exemplaar, dat gemetseld is met grote veelal ronde keien.

RBo, LM, RBe: Playa El Cañuelo.





Links aan het strand is zelfs een bushalte! Maar in de wintertijd komt er geen bus uiteraard. Even kijken we naar een ander pad terug. Maar dat stijgt zo snel en steil, dat ik dat niet verantwoord vind. Dus gaan we dezelfde weg terug. We lopen op met een Australiër, een vrouw uit Cambridge en een jong meisje. De vrouw was een Rozemarijnstruik aan het inspecteren en blijkt Rosemary te heten. Hij is van oorsprong Engels maar woont nu in Australië. Al buurtend zijn we zo boven. We krijgen van ze een tip voor een ander strand, dat iets aan de weg terug ligt: Playa Cantarrián is een paradijsje volgens Rosemary.

*LBo: Lier om boten het strand op te trekken.
RBo: Bushalte.
RBe: Playa El Cañuelo.*





Die tip nemen we na de lunch ter harte en rijden daar tegen drie uur over een goede betonnen weg heen. Een zeer steil en dus bochtig weggetje door schitterende natuur. Opnieuw zien we diverse Steenbokken.

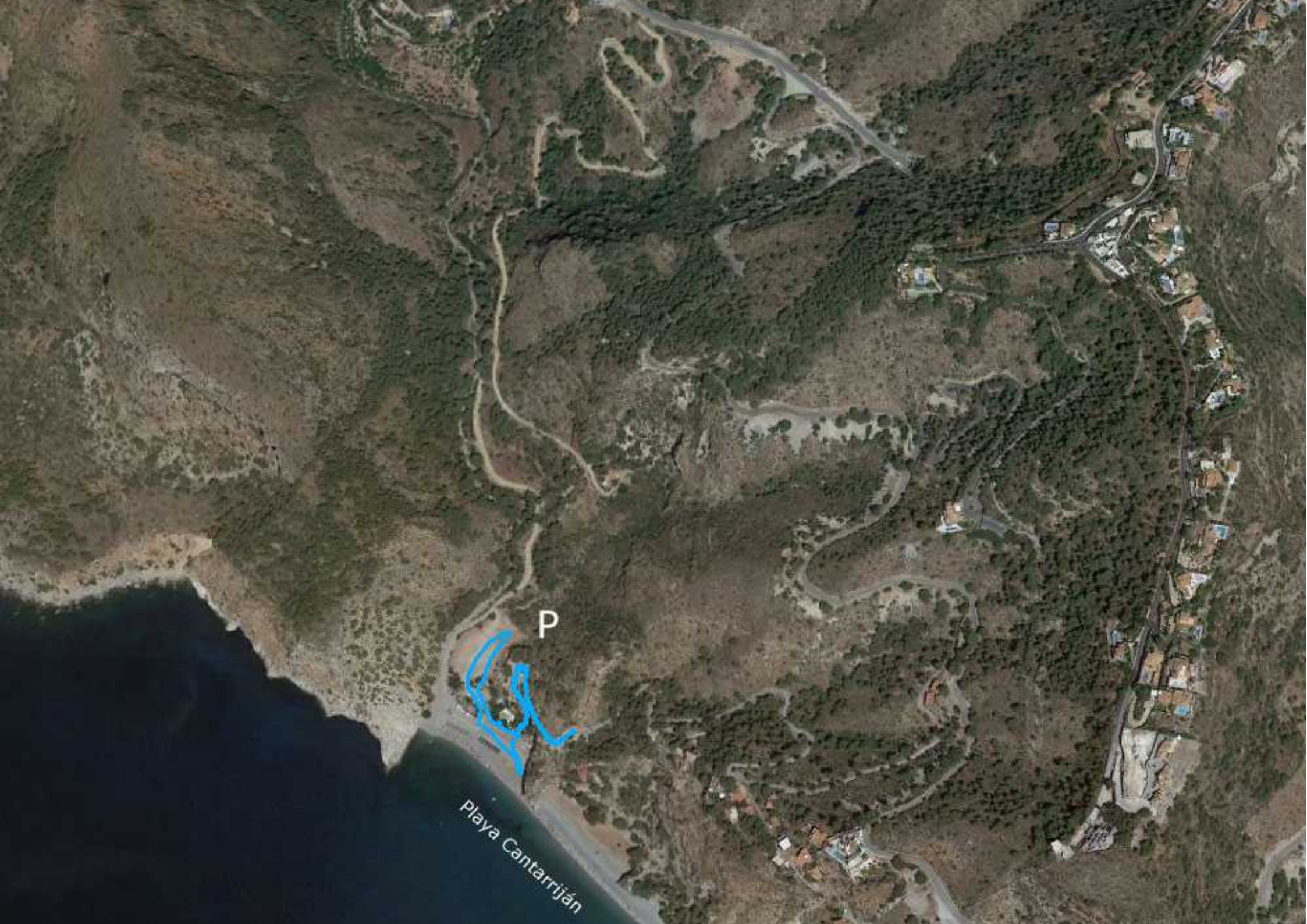
*RBo, LM: Weg naar Playa Cantarriján.
RBe, LBe + volgende pagina:
Sierra Nevada-steenbok, Capra pyrenaica hispanica.*







Playa Cantarriján is voorzien van een grote parking en twee restaurants. Rest. La Barraca is geopend en het terras aan de zonnige zeezijde is helemaal vol (15:13).



P

Playa Cantarriján



We lopen links het strand op en vinden daar een ander weggetje, dat rap de berg op gaat. Even later zien we zo op de niet zo elegante daken van de restaurants. We kijken nog even naar een volgend strand, maar draaien al snel weer om. (Totale wandeling 900m tot op 45 m hoogte.) We zoeken het terras op (één plaats is vrij gekomen) en genieten daar van wijn, zon en zicht op zee (15:40 - 16:50).

RBo: Playa Cantarrián.

MM: Even een terrasje pikken.

RM: Spaanse mus?

*MBe: Zwarte roodstaart, *Phoenicurus ochruros*.*

*RBe: Spaanse mus, *Passer hispaniolensis*.*





Op het terras zien we een stel dat met elektrische mountainbikes vertrekt! Elektrische mountainbikes?

Als ik later in de camper de foto's van vandaag bekijk, zie ik buiten, hoog boven ons, enkele steenbokken pootje voor pootje een steile, kale rotswand passeren, zoals steenbokken dat moeten kunnen.

Wij blijven vannacht op deze plek in een inderdaad waar paradijsje.

RM: Elektrische mountainbikers.

Be: Steenbokken op hoogte.

