



Osuna - Écija - El Higueron.



17-01-30. Osuna - Écija - El Higuerón.  
Na 3052 km starten we om 10:14. We halen enkele boodschappen bij de LIDL en gaan om 10:45 weer door. Bij de CEPSA iets verder tanken we weer eens diesel: 3053 km 58,15 l ofwel we hebben 11,5 km/l verreden. 10:54 weer op pad.  
Op de weidse immens grote vlakte zien we Kievitten (11:03). We rijden naast een riviertje dat compleet verscholen is achter een dikke rietkraag: Río Salado. Laguna Calderon links heeft nog maar nauwelijks water (11:08).

*LBo: Arco de la Pastora, Osuna.*  
*RBo: Osuna.*  
*RM: Río Salado met Laguna Calderon (links).*  
*RBe: Écija.*





Om 11:35 komen we op een grote parking in Écija aan. Achter ons staat een hoge muur, die de rivier verbergt. We hebben in deze stad een rondweg om het centrum gevolgd. Een centrum dat door de kerktorens gemarkeerd wordt, die boven alles uitsteken. Na een kop thee beginnen we aan een uitgebreide tour door de oude stad. deze heeft 31 kerken! Op het centrale plein, Plaza de España houdt de schooljeug een rondedans voor de vrede. Allemaal in concentrische cirkels om elkaar heen met de peuters in het midden. Witte ballonnen worden opgelaten.

*LBo: Av. de Andalucía, Écija.  
M, Be: Plaza de España.*

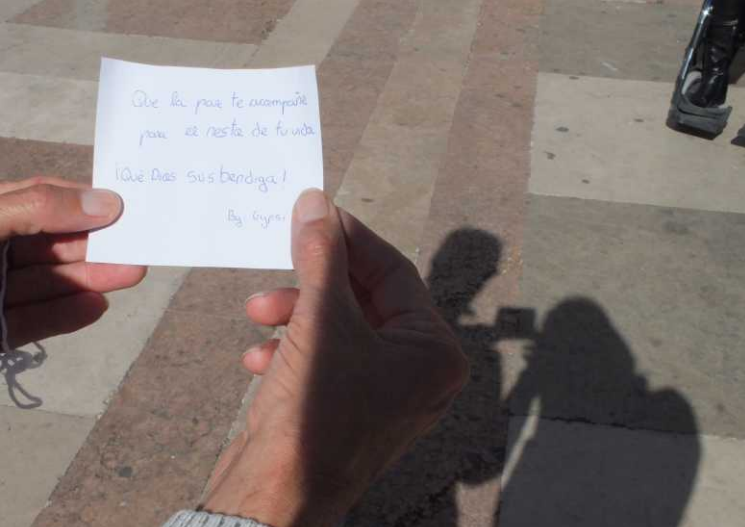




Écija

5,5 km

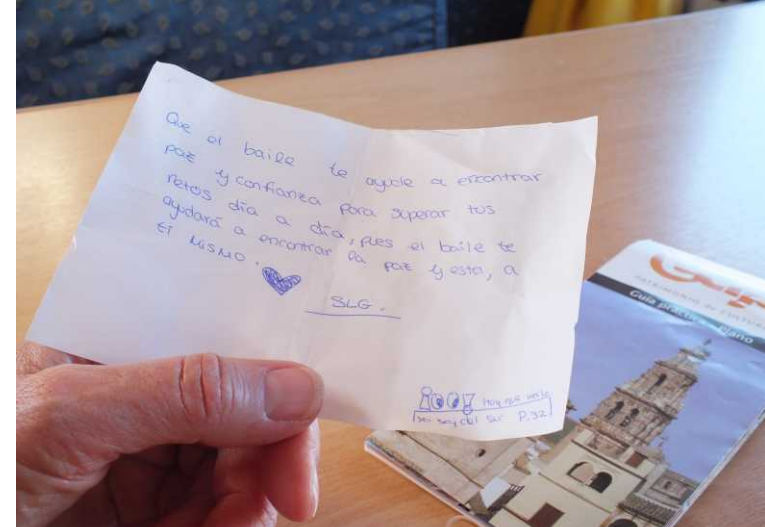
Segment 1



Dan worden vredeswensen op rolletjes papier met een wit touwtje erom heen uitgedeeld aan de omstanders. Wij krijgen er ook een, ik begin er bijna van te snotteren. De wensen worden gefotografeerd, de touwtjes om onze polsen gedaan: "Die blijven zitten tot ze er vanzelf afvallen." stelt Tineke voor. "OK", maar dat kon wel eens heel erg lang duren, bedenk ik me later. We kijken uiteraard ook op het plein rond.

- LBo, RBo: De vredeswensen.
- LBe: Sta. Maria.
- RM: Sta. Barbara.
- MBe: Peña Taurina Curro Romero.
- RBe: Calle Cintería.

Volgende pagina: Sta. Maria.







Even later lopen we een straatje door en zien dat die kinderen van het dansje de Sta. Maria kerk zijn binnen gegaan. We kijken even binnen.  
Dan lopen we Plaza de España verder rond, zien het schitterende gebouw Casa del Gremio de la Seda in het westen ervan en lopen kriskras een aantal stegen door aan de NO zijde van het plein. Gelukkig komen we al snel op onze rondgang bij de museumkerk San Juan. De oude kerk is al hel lang geleden tijdens een aardbeving ingestort. Maar buitenmuren en pilaren zijn gedeeltelijk in stand gebleven.

*LBo, RBo: Casa del Gremio de la Seda.  
LBe: Portada Barroca s. XVIII.  
MBe, RBe: San Juan.*





De "nieuwe" kerk is een barok juweel. De gids vertelt honderduit over wat er te zien en te weten is. Ik kan zijn Spaans wonderwel goed volgen.



*Deze pagina: San Juan.*







Écija werd vroeger door 30 adellijke families bewoond, vandaar dat hier al die paleizen en kerken gebouwd zijn.

*Deze pagina: San Juan.*



Ook krijgen we van hem een stadsplattegrond, zodat we het een en ander gericht kunnen opzoeken. We moeten beslist het paleis van justitie opzoeken. Hij vergelijkt het met het Alhambra in Granada!  
Zo kuieren we langs kerken en paleizen, restaurants, kroegen en allerlei volksbuurten.  
We bekijken het Palacio de Benamejí, dat nu het historisch museum van de stad bevat.

*LBo: Calle Cintería.  
Be: Palacio de Benamejí.*





Via Calle Canovas del Castillo en Calle Rueda kuieren we langs het Convento de Capuchinos aan de Calle Sta. Angela de la Cruz. Zo komen we bij het Palacio de Justicia.

LBo: Convento de Capuchinos  
MBo, MBe: Calle Sta. Angela de la Cruz.  
LBo: Sta. Maria en Calle Fdez. Pintado.  
RBo: Palacio de Justicia.






Dat van oorsprong Moorse Paleis van Justitie is inderdaad van exotische schoonheid. Toch wordt het nog steeds als kantoorgebouw gebruikt!





Deze pagina: Palacio de Justicia.





Via de Calle Marquesa, Calle Secretario Armesto en Calles Zayas zijn we op de terugweg.



LBo: Calle la Marquesa.  
MBo, RBo: Iglesia de Los Descalzos.  
RBe: Convento de las Marroquies.



Op de Plaza Ntra. Sra. de Valle staat de Santa Cruz. Een heel grote kerk, waarvan bij de helft het dak ingestort is. We volgen Calle Almonas om de kerk heen.

*LBo, RBo, LM, Be: Santa Cruz.  
MM: Plaza Ntra. Sra. de Valle  
RBe: Ooievaar, Ciconia ciconia.*





Calle Almonas voert naar een pleintje links, waar resten van de Arabische muur te zien zijn. Verderop rechts staat de Santo Domingo.

LBo, MBo: Calle Almonas.  
RBo: Resten van de Arabische muren.  
LBe2, LBe3: Santo Domingo.





Calle Juan de Angulo voert ons naar de Palacio de Valdehermose en even later opnieuw langs de San Juan.

*LBe: Calle Juan de Angulo.  
MBe: Palacio Peñaflo.  
RBe: Palacio de Valdehermose.*





We slaan links af en ronden verderop de San Gil. We lopen naar de rivier terug en gaan door het park terug naar de camper. Na een kop thee en chocolade vertrekken we dan om 15:19.



LBo: Palacio de Valdehermose.  
MBo, RBo: San Gil.  
RM: Parque San Pablo.  
MBe: Río Genil.

We gaan de A4 op die palmen en oleanders in de middenberm heeft. Zo'n 8 km voor Cordoba worden de lage brede heuvels opeens groen van het gras of geelgrijs van het kale zand, 15:50.



*MM: Río Guadajoz.  
RM, LBe: Córdoba.  
RBe: Río Guadalquivir.*





We rijden naar de camperplaats bij een panaderia in El Higueron, 16:15. Na thee en een flink stuk gebak op het terras buiten, zoeken we in het dorp uit hoe laat we morgen de bus naar Córdoba kunnen nemen.

*Deze pagina: El Higueron.*

