

# Chóvar - Barranco de Ajuez - Vall d' Eixó.



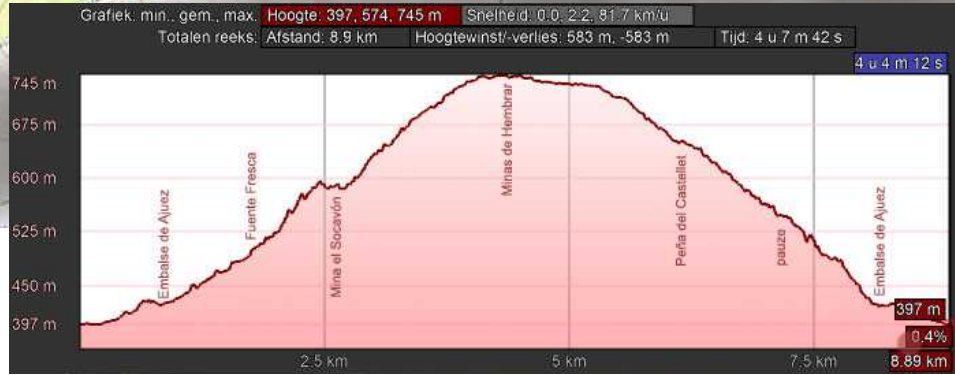


**23-01-2024. Chóvar - Barranco de Ajuez - Vall d'Eixó.**  
Deze dag staat in het teken van de groene wandeling, die we gisteren in Eslida kregen.  
Om 10;10 beginnen we er aan, lopen om het zwembad heen en stevig klimmend door het dorp naar het stuwmeertje Embalse de Ajuez.

*LB: Zwembad, Chóvar.  
LM: Ha ha parkeerverbod!  
MM: Zeer abstracte afbeelding van de route.  
LO, MO: Embalse de Ajuez.*



# Chóvar: Barranc d'Ajuez, 8,9 km.



Bult op en bult af. Heen door een kloof, die zich langzaam opbouwt. Over niet gemakkelijke paden, maar met grandioos zicht op rotspartijen. Boven zien we enkele kwikmijnen. Terug lopen we boven langs die kloof. Al met al een heel mooie wandeling.



Stevig klimmend door die kloof, gaat het over keienpaden over hellingen met steen- en kurkeiken. Af en toe gaat het over grove steenbrokken, waar geen pad te bekennen is.

LB: Kurkeik, *Quercus suber*.

MB: Lastig pad.


RB: Moeilijk begaanbaar.

LM: El Castellet.



We klimmen langs en over grote rotsblokken.

*O: De Castellet.*






Om 10:50 komen we dan in de echte kloof. Daarmee bedoelik hoge kliffen, die een smal dal omringen. Schitterend.

*B: Barranc d'Ajuez.*



Om 10:57 komen we bij de Fuente Fresca aan. Deze plek blijft meestal in de schaduw. Blijft dus koel en de aanwezigheid van een bron zorgt voor vocht. Prima plek dus voor varens en in de zomer zeker ook voor mensen.



Deze pagina: Fuente Fresca.  
RM: Gedrongen eikvare, *Polypodium cambricum*.




Het gaat verder omhoog naar El Socavón, een kwikmijn, die tot 1966 in bedrijf is geweest (11:25). Diverse andere mijnen in de buurt waren al eerder gestopt. We zien onder andere afgesloten mijn gangen, rails en karretjes.


LB: Wel kak, maar geen vogels.  
RO, LO: El Socavón.



parc natural



de la serra d'espada





GENERALITAT VALENCIANA

## El Socavón

### Mines de Cinabri

Exemple de la importància de l'activitat metal·lúrgica que va allotjar la Serra d'Espadà, són els vestigis del complex miner de l'Hembral, actualment abandonat, on s'observen, entre d'altres, restes de la mina de El Socavón, formades per l'escombrera, el motor, els rails, vagonetes i la cavitat (actualment clausurada per la potencial perillositat). Aquesta fou la darrera explotada, a la dècada dels anys setanta, on s'extreia el cinabri, conegut també com vermelló degut al seu color, un mineral compost, majoritàriament, per mercuri, i utilitzat per a la separació de l'or i la plata d'altres minerals.







## El Socavón

### Minas de Cinabrio

Ejemplo de la importancia de la actividad metalúrgica que albergó la Sierra Espadán, son los vestigios del complejo minero del Hembral, actualmente abandonado, en el que se observan, entre otros, restos de la mina de El Socavón, formados por la escombrera, el motor, los vagones y la cavidad, actualmente clausurada, debido a su potencial peligrosidad. Ésta fue la última en explotarse, en la década de los setenta, en la que se extraía el cinabrio, conocido también por vermellón, debido a su color, un mineral compuesto, mayormente, por mercurio, y utilizado para separar el oro y la plata de otros minerales.




Als grups d'espeleologia que organitzen activitats de prospecció i exploració de cavitats hauran d'informar prèviament a l'òrgan competent en matèria d'espais naturals. Resta prohibida tota alteració o destrucció de les seves característiques físiques, així com l'extracció no autoritzada de tot tipus de material geològic, biològic o històric, o la introducció o abandonament de residus al seu interior.



Los grupos de espeleología que organicen actividades de prospección y exploración de cavidades en el Parque deberán informar previamente al órgano competente en materia de espacios naturales, comunicando asimismo cualquier hallazgo que puedan realizar. Se prohíbe toda alteración o destrucción de sus características físicas, así como la extracción no autorizada de cualquier clase de material geológico, biológico o histórico, o la introducción o abandono de residuos en su interior.

Més informació / Más información: "Historia de la minería de Chovar. Sierra de Espadán". José Martí Coronado. Ed. Fundació Serra Espadà, 2001.



Obra Social "la Caixa"





*LB, MB, RB: El Socavón.  
LO: Barranc d'Ajuez.*

Om 12 uur komen we op het noordelijkste punt van de route. We besluiten de hoofdroute niet te volgen naar Nevera de Castro, maar nemen de afkorting via de Minas de Hembrar.

LB: Zicht op het noorden.

RM: Lychen.

LO: *Petrosedum sediforme*.

MO: Bekermos.

RO: Kleinbloemige stekelbrem, *Ulex parviflorus*.

Volgende pagina: Kijk terug door de Barranc d'AJuez.







De rode zandsteen, die hier overal te zien is, wordt hier "rodeno" genoemd.



*LB, RB: "Rodeno".*  
*LM: Doorsnee van een kurkeik.*  
*RO: Doorsnee van een aleppoden.*



We passeren de Peña de Castellet (12:48) met zijn stapeling van grote platte keien. We lopen nu over een breed bospad, waarop het dus goed opschiet. We houden er de lunchpauze. Verderop komen we onder een wand door met gele in plaats van rode steen.

LB, RM: Peña de Castellet.

LO: Lunchpauze.

MO: Witbladige cistus, *Cistus albidus*.





We lopen boven het dal langs en passeren een heel grote kurkeik. Ik draai nog eens om voor een plaatje van de Castellet.

Het pad wordt smaller en om 13:40 is het een geitenpaadje geworden.

Ik zie een rode sprinkhaan zitten. Door die plek goed in het zicht te houden, kan ik die sprinkhaan portretteren. Zijn schutkleur is namelijk fenominaal goed. Zonder beweging is hij niet te spotten.

*LB: Kurkeik, Quercus suber.*

*RO: Sterretjesmos, Plantago subulata.*

*Volgende pagina:*

*Sphingonotus rubescens rubescens.*







We lopen langs een stenen greppel en vervolgens om de Embalse d'Ajuez (14:01) heen terug Chóvar in (14:10).



LB, MB: Umbria d'Ajuez.  
RB: Embalse d'Ajuez.  
RM: Versteend hout?  
MO: Avinguda del Sol, Chóvar.  
RO: Carrer Nueva.








Om 14:43 vertrekken we uit Chóvar en gaan om 14:51 over de 400 m hoge Port Marianet.



B: Carrer Nueva, Chóvar.  
RM: Port Marianet.



Door een aardig dal komen we door Alfondeguilla (14:57). Om goed 15 uur komen we aan op de camperplaats van Vall d' Uixó. De 10 officiële plaatsen zijn weliswaar bezet, maar de grote parking herbergt nu veel meer campers. Daar gaan we maar tussen staan.

We kijken even bij het I-kantoor, dat op dit plein staat. Maar die is om 15:00 gesloten. Twee QR-codes zouden wandelingen en info over de Coves de San Josep moeten geven. In de camper loopt de temperatuur aardig op (28°C), zodat de schuifdeur en een zijraam open gezet worden.

*MB: Pont de l'Aigua,  
Alfondeguilla.  
RB, LO: Alfondeguilla.*



*La Ermita de la Sagrada Família, Carrer Alto de la Villa, Vall d'Uixó.*