



El Campello - Santa Pola.





El Campello.



17-01-'12. El Campello - Santa Pola.

Om 10.40 vertrekken we met veel bewolking uit El Campello met 2538 km op de teller.

We rijden naar en door Alicante richting Elx. Om 11.20 zijn we bij het Repsol gasstation en vullen daar met 10 l LPG de tank vol. Er wordt hier alleen gas getankt en no 1 van de pompen is buiten werking volgens de man die meehelpt. Deze gebruikte hoeveelheid gas sinds de Pyreneeën valt ons heel veel mee.





Los Arenales del Sol.

Dan zoeken we de zee weer op. De zon komt er even door. We pikken een cache op onder een boardwalk aan de noordzijde van los Arenales del Sol. 12.00. (In het noorden Alicante en boven ons veel vliegverkeer.) Ik neem een merkwaardig kompas mee uit deze cache. Hij wijst precies de verkeerde kant op. (Noord is zuid.)



Zwarte roodstaart. *Phoenicurus ochruros*.

LAS DUNAS, UN ECOSISTEMA EN CONTINUO MOVIMIENTO



Las dunas de El Clot de Galvany, en el municipio de El Clot de Galvany, pertenecen al Espacio Natural de las Dunas de la Costa de Girona. Este espacio natural está formado por dunas de arena y vegetación adaptada a este tipo de entorno. El Clot de Galvany es un espacio natural de gran valor paisajístico y ambiental. En este espacio natural se encuentran algunas de las dunas más altas de la Costa de Girona. El Clot de Galvany es un espacio natural de gran valor paisajístico y ambiental. En este espacio natural se encuentran algunas de las dunas más altas de la Costa de Girona.

El Clot de Galvany es un espacio natural de gran valor paisajístico y ambiental. En este espacio natural se encuentran algunas de las dunas más altas de la Costa de Girona. El Clot de Galvany es un espacio natural de gran valor paisajístico y ambiental. En este espacio natural se encuentran algunas de las dunas más altas de la Costa de Girona.



El Clot de Galvany es un espacio natural de gran valor paisajístico y ambiental. En este espacio natural se encuentran algunas de las dunas más altas de la Costa de Girona. El Clot de Galvany es un espacio natural de gran valor paisajístico y ambiental. En este espacio natural se encuentran algunas de las dunas más altas de la Costa de Girona.



El Clot de Galvany es un espacio natural de gran valor paisajístico y ambiental. En este espacio natural se encuentran algunas de las dunas más altas de la Costa de Girona. El Clot de Galvany es un espacio natural de gran valor paisajístico y ambiental. En este espacio natural se encuentran algunas de las dunas más altas de la Costa de Girona.



El Clot de Galvany es un espacio natural de gran valor paisajístico y ambiental. En este espacio natural se encuentran algunas de las dunas más altas de la Costa de Girona. El Clot de Galvany es un espacio natural de gran valor paisajístico y ambiental. En este espacio natural se encuentran algunas de las dunas más altas de la Costa de Girona.

El Clot de Galvany es un espacio natural de gran valor paisajístico y ambiental. En este espacio natural se encuentran algunas de las dunas más altas de la Costa de Girona. El Clot de Galvany es un espacio natural de gran valor paisajístico y ambiental. En este espacio natural se encuentran algunas de las dunas más altas de la Costa de Girona.

El Clot de Galvany es un espacio natural de gran valor paisajístico y ambiental. En este espacio natural se encuentran algunas de las dunas más altas de la Costa de Girona. El Clot de Galvany es un espacio natural de gran valor paisajístico y ambiental. En este espacio natural se encuentran algunas de las dunas más altas de la Costa de Girona.

ITINERARIO MEDIO AMBIENTAL "CLOT DE GALVANY"



Dan rijden we 1,5 km tot andere einde van de stad voor andere caches. Daar wachten we eerst even een regenbui af. Dan halen we steeds aan het begin van 5 boardwalks 5 simpele caches op. Intussen bekijken we deze lage duinen met allerlei struiken en lage naaldbomen. Gemeente Elx is trots op deze voor ons Nederlanders povere duinen. 13.35 terug in de camper.






PN Clot del Galvany.

Nu gaan we naar een picknickpark, waar we eerst 2 caches oppikken. Een op het picknickterrein, de andere langs een pad door een natuurgebied (Clot del Galvany), waar het wemelt van de zangvogels.

Terug in de camper lunchen we vervolgens om dan op zoek te gaan naar de 1e van 2 vogelhutten.

Later blijkt dat we het infobord bij het natuurhuis aan de parking niet goed gelezen hebben. Voor de 2 vogelhutten hadden we dat pad van zo-even moeten vervolgen. Maar ook nu zagen we de nodige vogels. (Misschien komen we hiervoor van de week nog eens terug.)

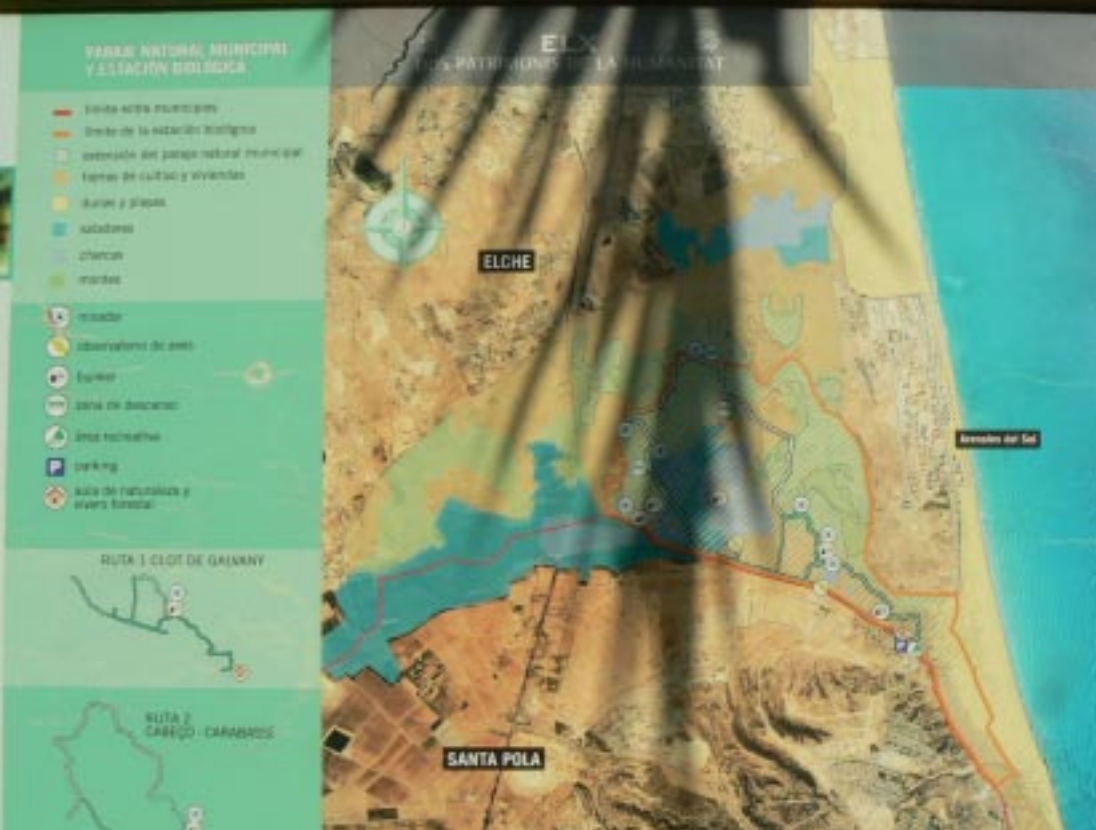


Zwarte spreeuw, *Sturnus unicolor*.





Torenvalk, Falco tinnunculus.



Paraje Natural Municipal y Estación Biológica Clot de Galvany








CONSEJOS Y NORMAS BÁSICAS PARA LA VISITA

VISITAS

Para visitas en grupo se requiere un permiso especial que debe solicitarse con antelación, infórmese en la Concejalía de Medio Ambiente del Ayuntamiento de Elche.

Los visitantes pueden transitar por el paraje siempre y cuando respeten las normas para su visita y las indicaciones que en cualquier momento reciban del personal responsable de la gestión del mismo.

- No está permitida la recolección de plantas, animales o sus restos, traspasar mallas o cercas o dar alimento a los animales.
- Transitar por los carreros y senderos señalizados. Por necesidades de gestión y conservación, estas rutas pueden cerrarse al tránsito temporalmente, consulte al personal del paraje.
- Caminen en silencio. No se permite reproducir audio ni otros sistemas de amplificación de sonidos.
- No se permite correr en los observatorios ni realizar "pic-nics" fuera del Área Reservada.



Santa Pola.



Om 15.30 verder naar Santa Pola.
Het onverharde parkeerplein,
waar we 2 jaar geleden stonden,
is nu compleet op de schop en
afgesloten. We nestelen ons
tussen de campers, die tegen het
haventerrein aan staan, op de
pier/dijk. 15.50.





16.10 zoeken we de marina op, vinden er een cache op de kade met vele zeer luxe boten. In het water zwemmen massa's grote vissen rond.
Dat oude parkeerterrein moet trouwens volgens een bouwplakaat één grote uitgangsboulevard worden. We steken door naar de vissershaven en volgen de kaden tot en met het I-kantoor.



Santa Pola.





Daar lopen we de stad in naar het Castello Fortalezze, waar voorbereidingen aan de gang zijn voor een marathon. Op de open binnenplaats is al een grote tent opgebouwd. In 2 hoeken van deze reuzenpatio zijn musea.



Castello Fortalezze, Santa Pola.



Santa Pola.

In een andere hoek is een voor de bewoners van Santa Pola een belangrijke Mariakapel: Capilla Virgen de Loreto. Mensen staan er enige tijd aan de deur en slaan een minikruisje als ze weggaan.

Via allerlei straatjes binnendoor lopen we naar de camper terug. Onderweg doen we enkele inkopen bij een Masymas, die we al kenden. 17.30.

Ik heb mijn PDF-file voor vandaag bijna klaar als de computer opgeladen wil worden. Nu blijkt de adapter de geest gegeven te hebben! We zullen morgen een nieuwe moeten kopen. Buiten is de zon weer eens schitterend onder gegaan.





Santa Pola.



Santa Pola.


18-01-'12. Santa Pola.

De morgen begint vroeg. We lopen de stad in, proberen tevergeefs een cache te vinden, die op het eind van de pier naast de vissershaven ligt. Een Afrikaanse jongeman is netten aan het boeten. (Heeft hij zich met vooropgezet plan bij een van de grote bedreigers van de West-Afrikaanse vissers aangesloten?) Op zee zien we dé toeristentrekker van deze kust: het eiland Tabarca.



Tabarca.







Santa Pola - La Marina.



19-01-'12. Santa Pola - La Marina (Platja del Pinet).

Na nog een computersessie met ons moeders verjaardag gememoreerd op facebook, lozen we de wc en het vuilwater en tanken water.

Om 11.10 (2582 km achter de rug) rijden we terug naar het natuurpark in Gran Alacant voor wandeling 1 daar: Clot de Galvany. (11.30) Het eerste deel hadden we dus al gedaan.





Clot de Galvani.



Opmerkelijk is date er nu wezenlijk minder vogels te zien zijn, ze houden waarschijnlijk hun siësta.

Na een hoger gelegen uitkijkpunt met een eerste zicht op de plas met inderdaad aardig wat vogels lopen we door naar vogelhut 2 (rechtsaf voor de omheining).

Hut 2 ligt aan de nu compleet opgedroogde plas met als gevolg dat er geen vogels zijn. Hut 1 is echter andere koek. Daar wemelt het van de vogels. O.a. wintertalingen, wilde eenden, kwikstaarten, een purperkoet en meerdere waterhoentjes. Hoe langer we zitten te kijken deste meer we er zien. (11.50 - 12.25).



Één plas ligt compleet droog.



Grote gele kwikstaart, *Motacilla cinerea*.

Wilde eend, *Anas platyrhynchos*.

Witte kwikstaart, *Motacilla alba*.



Waterhoen, *Gallinula chloropus*.

Purperkoet, *Porphyrio porphyrio*.

Wintertaling, *Anas crecca*.

Waterhoen, *Gallinula chloropus*.



We lopen weer terug naar de camper en rijden de 300 m naar het strand om een cache bij de boardwalk daar te zoeken. Deze echter is niet te vinden.



Callas de Santiago Bernabeu.



“Proficiat....”



Na lunch op de parking gaan we om 14.40 weer verder. We gaan langs de kust af over een prachtige route met vele mooie plekjes aan zee naar Santa Pola en een laatste cache daar bij een anker aan de Callas de Santiago Bernabeu. Ik bel ons ma op, om haar met de 89e verjaardag te feliciteren. Nichtje Marianne is net op bezoek, de rest komt van het weekeinde. Om 15.30 gaat het door naar de LIDL voor boodschappen en om 16.15 naar het 8 km verderop gelegen La Marina.





Platja del Pinet.

Daar vinden we bij een grote kluit campers aan de Platja del Pinet nog een plekje direct aan het strand en weekendvissershuisjes. Opnieuw een prachtige plek dus. Om 5 uur gaan we naar binnen omdat het fris begint te worden. Een uurtje later vertrekt een andere camper en nemen wij die plaats in beslag. Een nog mooier plekje met nog beter zicht op de zee en dit deel van het dorp!



Zwarte roodstaart, *Phoenicurus ochruros*.

