


**Châtillon-s-Seine - Chalon-s-Saône.**







Châtillon-s-Seine.



Châtillon-s-Seine.



Châtillon-s-Seine.



Seine bij Aisley-s-Seine.



**20-11-2009. Châtillon-s-Seine Chalon-s-Saône.**  
 Voor we vertrekken gaan we eerst de caches loggen in een internetzaak, die we gisteren zagen: “Un ordinateur, suffit.” Tineke moet wel aan het AZERTY-toetsenbord wennen. Na afloop kijkt ze ook de E-mail nog even na. Dan vertrekken we uit Châtillon-s-Seine. De route steekt herhaaldelijk de steeds smaller wordende Seine over.  
 Net na Aisley-s-Seine halen we bij de brug een cache op. (We konden eerder niet stoppen bij een cache die net voor het dorp langs de weg lag.)

We bezoeken de bron van de Seine in een aardig parkje. Doordat we de hint vergaten vinden we een cache daar niet. Om 12 uur rijden we weer door.



Source de la Seine Parc.



Source de la Seine.





St. Seine-l' Abbaye.



Bourgogne wijnhuis.



Het wordt tijd dat we tanken, maar in het eerste grotere dorp vinden we geen pomp. Bij navraag blijkt de 1e de beste pomp pas 30 km verder in Dijon te zijn!  
Buiten het tanken mijden we deze grote stad zo veel mogelijk en rijden al gauw over de Grand Cru Route door de uitgestrekte wijngaarden van de Bourgogne.  
Net voor Beaune in Pernand-Vergelesses doen we [wandeling 223/500](#): Een tochtje om de heuvel van Corton.

Om half vier rijden we dan door naar Chalon-s-Saône. Daarbij laten we het toch heel mooi uitzijende Beaune links liggen.  
Aan de Promenade de Ste. Marie vinden we na 759 km een heuse camperplaats op een verder overvolle parkeerplaats.



Chalon-s-Saône.



Chalon-s-Saône.





Het is nog licht en dus lopen we nog een rondje door het nabij liggende centrum. Pikken een nanocache op tegenover een artistieke boom aan de rivier. Dan lopen we naar de brug over de rivier rechts, kijken er even en lopen dan door het winkelcentrum terug naar de camper. Chalons is een heel aardige stad.



Chalons-s-Saône.



# Chalon-s-Saône - Messimy.







Chalon-s-Saône.

**21-11-2009. Chalon-s-Saône - Messimy.**

We tanken water, lozen WC en vuil water en gaan dan om half tien met opnieuw stralend weer op weg. Net na tien zien we de aparte kerk (klooster?) van Tournus, die twee grote torens ver uiteen heeft staan. Het 1e doel vandaag is de Pierre de Matafin bij het onverwacht kleine dorp Chardonnay (van de beroemde druivensoort). De prehistorische Pierre de Matafin bestaat eigenlijk twee parallel staande stenen boven op een beboste heuvel. Iets verder moeten we door een laag gangetje door het struikgewas kruipen om een cache op te halen. We nemen een TB mee waar een 20FFr munt aan hangt. Fransen kunnen hun frank nog niet helemaal loslaten, sommige kassa's geven nog steeds de totaal som in franken aan.



Tournus.



Pierre de Matafin






Beau Jolaisvelden.



Spreeuw, *Turnus vulgaris*.



Burgy.



Chapelle de Burgy.



Chapelle de Burgy.



Saônevallei.

Uitstap 2 is de Chapelle de Burgy, die op een heuveltop in de wijngaarden ligt. We vinden er opnieuw een cache, nu in een muur aan zo'n wijngaard. Even later krijgen we een 180 graden panorama over de Saônevallei.



Mâcon.





Lac de Sablon.

Net na 12 uur doen we boodschappen bij een LIDL in Macon. Dat is een grote stad met uitgebreide zones voor industrie en handel.

Doel 3 vandaag is het Lac de Sablons, een vissersparadijs net ten zuiden van Belleville. Het wemelt van de vissers langs de kant. Ondanks die aantallen zien we niemand ook maar iets vangen!? Wel zien we bij de parkeerplaats een vuilnisbelt aan troep. Typisch vissers weten wij, die laten ter plaatse alles uit de handen vallen. Wij vangen aan de andere kant van het meer opnieuw een cache. Nu een ruilen we het eendje uit Dinant om voor een houten schijf.



Knobbelzwaan, Cygnus olor.



In Villefranche is een marathon aan de gang. Met als gevolg, dat het centrum en verre omgeving is afgezet. We zien tijdens onze pogingen deze ongemakken te omzeilen, enkele keren de hardlopers voorbij komen. Lui die al gefinished zijn taaien met een gouden zeiltje om de schouders af.

Uiteindelijk kunnen we via de oostzijde van de stad om die ellende heen.

We komen in een gebied met compleet andere huizen in de dorpen, gelig beige van kleur, rode dakken en nu wel netjes bijgehouden.



Villefranche.





We rijden naar Marcy l'Étoile voor een cache in het grote en heel nette park Vallon de la Tamina. Een populair plek bij joggers. We vinden dankzij Tineke's spoilertekening een cache bij enige hooggelegen rotsblokken: Een TB met een mini-picknickmand gaat mee, de raceauto blijft hier. Om 16.45 rijden er weer verder.

Op de laptop vinden we een camperplek in de buurt: bij Messimy op een industrieterrein. Daar gaan we dan de avond en nacht in.



# Messimy - Hauterives.







De camperplaats in Messimy.



De weg naar Yzeron.



Yzeron.



**22-11-2009. Messimy - Hauterives.**

10.10 pas rijden we uit Messimy weg. Het gaat naar Yzeron, dat hoog op een berg ligt. Op weg naar boven zien we vele plastic kweekkasten, zoals we ze op de Canarische Eilanden ook zagen.

In en bij Yzeron is *wandeling 323/500*, die we gaan doen.

Om 12.25 rijden we dan dezelfde weg als eerder terug. Nu onder Messimy door naar Grigny en zijn veertoren. Vroeger was daar een kabel aan, die het veer op de stroming over de rivier de Gier kon laten gaan. Maar waarom een toren?



Gier.



Veertoren, Grigny.





Rhône.

Vienne, Rhône.




Vienne, Rhône.



Rhône.

Om 14.10 steken we de Rhône over en rijden dan over een snelweg vlak langs de rivier zuidwaarts. Dat levert prachtige plaatjes op. Door een fout ingetikt coördinaat komen we op een wijnberg hoog boven de rivier bij het plaatsje Ampuis. Verderop aan de Rhône staan vele schoorstenen flink te dampen.



Rhône vanaf hoogte boven Ampuis.







We halen een cache op bij Ile du Beurre, een natuureservaat op een eiland in de rivier.



Een andere cache bij de kerk van Roussillon vinden we niet. We kijken zelfs op het kerkhof daar aan de andere kant van een muur. Opmerkelijk in deze stad is dat gebouwen opgetrokken zijn uit grote kiezels en veel cement. Dat levert fraaie muren op.





Zicht vanaf het terras van de kerk in Roussillon.



Onderweg naar Hauterives kunnen we in het plaatsje Agnin bij de oude wasplaats opnieuw de cache niet vinden.

De duisternis valt al weer in als we door uitgestrekte bossen naar Hauterives rijden. Achter de sportvelden daar vinden we een enorm groot camperterrein. De beroemde paleistuin van Facteur Cheval is daar vlak bij. Die willen we morgen gaan bekijken.



Wasplaats Agnin.

's Avonds hapert radio Nostalgie geregeld. Door een slecht signaal (vanwege de bergen?) zoekt de radio geregeld de zender opnieuw op.



## Hauterives - St. Marcel d'Ardeche.







De camperplek in Hauterives.

**23-11-2009. Hauterives - St. Marcel d'Ardeche.**  
 Daar het paleis van de postbode Cheval pas om half tien open gaat, lopen we eerst nog Hauterives zelf in. We sturen postkaarten naar de jongens (èn meisjes) en ons moeder.

Het *Palais du facteur Cheval* is een levenswerk. Die postbode pikte jarenlang tijdens zijn 32 km lange bestelroute stenen op. Het landschap wordt langzaam ruiger. Om 10.50 passeren we het vrij grote Romans-s-Isère, welke rivier we even later oversteken. Links zien we er hoge ruige bergen met kale koppen.



Het centrale plein in Hauterives.



Facteur Cheval.



Romans-s-Isères.



Isères.



Montagnes de Musan en l'Epenet.





Kuifje's maanraket bij Chabeuil.

Om 11.20 pikken we een cache op aan een rotonde bij Chabeuil, die versierd wordt door Tintin's maanraket. Een kwartier verder komen we bij nog een cache. Nu bij het Centre du Monde bij Baume-Cornillane. Op de hoogte boven het dorp zijn enkele grillige kalksteenformaties bij een kasteelruïne. Halverwege zo'n steenhoop hebben we weer prijs. Achter ons de lange bergruggen met grillige kammen, waar we al enige tijd rechts van reden.



Kasteelruïne bij la Baume-Cornillane.



Hoogte boven la Baume-Cornillane.



Over allerlei kleine wegen rijden we naar de Drôme, steken die rivier over en zo'n 10 km verder ook de Rhône bij le Pouzin. Daar doen we bij een Intermarché inkopen.

We kijken uit naar een picknickplekje langs de rivier, maar vinden niets. Op het eind van het prachtige dorp Baix had dat gekund, maar we zien die afslag naar een parkeerplaats te laat en hebben een dikke vrachtwagen aan de bumper hangen.



Le Pouzin.





We passeren een nucleaire centrale met 4 koeltorens, die enorme hoeveelheden waterdamp uitbraken, enkele kalksteenafgravingen en cementfabrieken. Rochemaure met zijn hoog gelegen kastelen en andere mooie gebouwen kan ons niet stoppen. Net na tweeën lunchten we net na le Teil aan een Romeinse brug uit de 2e eeuw. We zoeken de cache in een muur daar op. Tineke is niet blij dat ik die muur opklim. Om 14.40 passeren we Viviers en laten de Rhône daar weer achter ons. We rijden naar de 12 maanden camping in St. Marcel d'Ardeche. Daar kan Tineke na heel wat gehannes met de nieuwe wasmachine toch de was doen.

*Vervolg van de reis.*



Rochemaure.



Romeinse brug net na le Teil.



Viviers.

Romeinse brug net na le Teil.

Nucleaire centrale aan de Rhône.