


St. Marcel d'Ardeche - Bagnols-s-Cèze.





Onderweg naar de MF.



Dolmen de Chanet.



Ardeche.

24-11-2009. St. Marcel d'Ardeche - Bagnols-s-Cèze.

Het belangrijkste van vandaag is de wandeling in de buurt van de Ardeche: [313/500](#).

We zijn pas om 10 uur van de camping weg. Met nog vochtige was op draadjes en miniwasmolen in de camper.

We rijden naar de Maison Forrestal aan de D590 bij Aven de Marzal.

We doen tijdens deze wandeling 5 caches en een eindcache.

Om 15.00 zijn we terug.

We eten en drinken wat en rijden naar een France Passion plek in Pont-St.-Esprit.

Dat levert een werkelijk schitterende rit op langs de Ardeche.

Steeds hebben we prachtige panorama's op de diepe dalen van de rivier en zijn hoge zwaar geërodeerde kliffen.

Na Pont St. Esprit rijden we 4 km langs de Rhône en boom- en wijngaarden af. Helaas zijn bij de gastheren alleen maar drie honden thuis. Dus rijden we door naar een andere France Passion. Nu in Bagnols-s-Cère.

We komen net het erf van het Domaine de Lindas op als de patron weg wil rijden. "Vers ça et à gauche." en weg is hij.



Ardeche.



Ardeche.



Straat aan de Rhône, Pont St. Esprit.

We zoeken een plekje en al gauw wordt het donker. Het is namelijk al weer 17.15.



Domaine de Lindas.



Domaine de Lindas.



Domaine de Lindas.



Bagnols-s-Cèze - St. Gilles de Gard.



25-11-2009. Bagnols-s-Cèze - St. Gilles.

Het is weer eens een koude ochtend, er staat zelfs een beetje ijs op de voorruit.

Het 1e doel vandaag is St. Nazaire, dat net enkele km's noordelijk van 't Domaine de Lindas ligt. St. Nazaire blijkt een heel mooi middeleeuws dorpje te zijn, dat er goed onderhouden uitziet. De cache in een muur vol losse stenen kunnen we echter niet vinden. We willen die muur niet afbreken!

In Bagnols-s-Cèze gaat Tineke via het I-kantoor iets verderop voor een uur aan de gang in een internetzaak. Ik gebruik die tijd om mijn verslagen van gisteren af te werken.



St. Nazaire.



St. Nazaire.





De 1e ceders.



Tresques.



Pouzilhac.

Om 12.30 rijden we dan weer verder.

We zien dat er meer van die middeleeuwse dorpen zijn. Sommigen liggen hoog op een heuvel, zoals Tresques en Pouzilhac. De laatste bezoeken we uitvoeriger. De kerk, de losse extra toren, het kasteel en vele mooie stegen en straatjes. In een doorkijk bij een poort vinden we nu wel de cache. We laten er die 20FFR TB achter.



Pouzilhac.



Kasteel van Pouzilhac.



Pouzilhac.



Pouzilhac.

We verlaten de N86 opnieuw bij Castillon-du-Gard. Waarschijnlijk ook een heel mooi dorp op zijn heuvel daar. Campers nergens mogen parkeren en dus rijden we door. In Pont du Gard zouden we €5 moeten betalen voor een parkeerplaats. Daarom hoeven wij het uitzicht over de rivier de Gard al niet meer te zien.

Het landschap is overigens compleet vlak geworden. Daarin komen na het plaatsje Bezouce voor het eerst deze reis olijfbomen voor.

Na de pauze op de P van Super-U in Nîmes gaat het naar St. Gilles, waar we vannacht willen blijven.



Castillon du Gard.



Port de St.Gilles.



St.Gilles du Gard.



St.Gilles du Gard.



Pamplona-achtige rituelen?

De MIO brengt ons voor een cache naar de haven aan het kanaal bij het stadscentrum. Een bord vertelt ons dat campers hier niet gewenst zijn. De cache vinden we niet. Dus rijden we door naar de camperplek. Die coördinaat kan niet kloppen, dit is een achterstandbuurt! Hier zijn dan ook geen campervoorzieningen.

Het I-kantoor brengt uitkomst. We krijgen een sleutel van een openbaar toilet, waar we de WC mogen legen. Voor één nacht mogen we aan de andere kant van het kanaal staan. Zo gezegd zo gedaan.


Als we Zippy hebben neergezet verkennen we de oude binnenstad van St. Gilles. En ook de bedevaartskerk, die in de middeleeuwen even belangrijk was als Santiago de Compostella.



Vis de St. Gilles.



Vis de St. Gilles.



Vis de St. Gilles.



Vis de St. Gilles.



De poort naar de "nieuwe" stad.



Moet even gememoreerd worden.

St. Gilles - Marseillan.





Port du St. Gilles.

26-11-2009. St. Gilles - Marseillan-s-Plage.

9.05 rijden we van het kanaal in St. Gilles weg met 1354 km op de teller. Net buiten de stad zoeken we het Sentier de Cougourlier op, [wandeling 462/500](#).

Het is opnieuw grandioos weer vandaag. Zelfs een trui blijkt nu te veel te zijn.

Na de wandeling (12 uur) rijden we over Vauverde, Aimargues en Aignes-Mortes naar de Golfe de Lion: de Middellandse Zee. Aignes-Mortes is overigens een vestingstadje, dat door zeer hoge muren omgeven wordt, die nog in perfecte staat zijn. Bebouwing buiten de muren is er niet.

Net voor Grau-du-Roi in het Étang de Repausset zien we flamingo's en aalscholvers van dicht bij. Prachtig natuurlijk.



Aignes-Mortes.



Aignes-Mortes.



Kuifaalscholver, *Stictocarro arisototelis*.
Flamingo, *Phoenicopterus roseus*.



Fuut, *Podiceps cristatus*.





La Grande-Motte.

We rijden een rondje door Grau, kunnen de camper nergens kwijt en rijden dus door. Eerst door het zeer moderne en weids aangelegde la Grande-Motte (geen *motte* te vinden) dan hebben we om 13.00 een half uur pauze aan een meertje. We stappen we uit aan een lang strand net buiten La Grande-Motte, waar veel parkeergelegenheid is. Vervolgens door via Carnon-Plage naar Palavas-les-Flots. Overigens niet zonder een hoop gekibbel met de MIO die ons steeds naar de grote weg wil dirigeren en de nieuwe wegen niet kent. Schitterende plekjes aan de Étang de Perois moeten we vanuit de camper “doen”. Er is hier geen parkeerruimte voor campers.



La Grande-Motte.



Strand van la Grande-Motte.



Strand van la Grande-Motte.



Strand van la Grande-Motte.



Étang de Manguio.



Étang de Pérois.



Étang de Pérois.



Vic de Gardiole.

We passeren het door een groot kasteel gedomineerde Vic -la-Gardiole, het Étang-d'Ingril en komen op de N112 naar Sète terecht. In de stad is rechts naast ons een kanaal, dat vol kleine bootjes ligt.



Kleine zilverreiger, Egretta garzetta.



Étang d'Ingril.



Étang d'Ingril.



Het kanaal door Sète.



Sète.



Sète.

Sète blijkt een te gekke stad te zijn. Zeer pittoresk door al die kanalen en grachten met boten. Opnieuw wurmen we ons door allerlei straatjes, maar vinden geen parkeerplaats, alles is vol of verboden te staan. Jammer want hier zouden we graag enige uurtjes kapot slaan.

Door nieuwbouwwijken en nieuwe wegen, duurt het even voor we Sète's wijk Villeroy door zijn en de dijkweg naar Marseillan-Plage over gaan. Ook hier tussen het Bassin de Thau en de zee in is het een groot leeg parkeerterrein. Net voor het eind van deze dijk tegen een kanaaltje aan staan enkele campers op de zeedijk. Een aardig plekje.




Sète.

Wij willen echter eerst nog naar Cap d'Agde voor een cache. We passeren Marseillan-Plage en rijden om Agde heen naar de haven van Cap d'Agde. In Agde zijn een aantal enorm uitgestrekte rotondes, die het navigeren lastig maken. Maar toch vinden we bij het casino een parkeerplaats, die wij wel kunnen gebruiken. De cache echter aan de andere kant van de haven vinden we niet. Door compleet verkeerd lopende navigatie bij het zoeken naar een winkel komen we in Marseillan-Plage i.p.v. Varlas-Plage. We zetten Zippy op het marktplein, bekijken het strand en de kleine haven en besluiten in de pizzeria op de markt te gaan eten. Die pizza's smaken heerlijk. Een vette hond kijkt ze van ons bord. Andere honden spullen rond. In een heerlijk ontspannen sfeer dus.



Cap d'Agde.



Cap d'Agde.



Cap d'Agde.



Cap d'Agde.



Ekster, Pica pica.



Marseillan.



De haven van Marseillan.



Het strand van Marseillan.



Pizzeria du Marché, Marseillan.

Marseillan - Valras-Plage.





Marseillan.



Kasteel bij Agde.



Hobbel bij het Canal du Midi.



Front de Mèr Jean Moulin, Valras-Plage.

27-11-2009. Marseillan - Valras-Plage.
8.55 met 1513 km achter de rug gaan we maar een klein eindje.
Om Agde heen rijden we nu wel naar Valras-Plage. 1544 km. We vinden een plek voor de camper bij een stel andere.
We verkennen het stadje een beetje met de fiets. Vragen bij de I naar een wasserette en kopen op de markt na wat buurt een lekker stuk geiten-koeienkaas.
's Middags maak ik wat foto's van vogels in de bomen naast Zippy en gaan we samen met zakken was naar de lavarie.

Vervolg van de reis.



Allée Ch. de Gaulle, Valras-Plage.



Haven, Valras-Plage.



Ekster, *Pica pica*.



Zwarte roodstaart, *Phoenicurus ochurus gibraltariensis*.



Wassette.