

Xàbia - El Vergel.





Nart voor de kapper.



Nart na de kapper.

8-3-2010. Xàbia - El Vergel.

Vandaag doen we het rustig aan. Even tenminste. We zijn er pas om 10 uur uit, vanwege regen en kou. Met een lijstje WIFI-hotspots zoeken we een parkeerplaats en proberen het internet op te gaan. Maar steeds is het bereik niet goed genoeg. Tenslotte gaat Tineke haar spullen maar bij een internetcafé uploaden. Ik schrijf intussen mijn verhaal bij. Hé wat is dat? Opeens heb ik wel contact! Na mijn post door gekeken te hebben, haal ik Tineke op die zit te worstelen met moeizaam werkende programma's. Terwijl Tineke het een en ander afwerkt, stap ik bij de kapper binnen om 4 maanden veren te laten plukken. Verder sturen we tante Willy in New Zealand verjaardagsfelicities. Om 2 uur gaat het dan Xàbia uit over een zeer steile weg de flanken van de Montgo op.



Montgo gezien vanuit Xàbia.



Onderweg naar Dénia.



Wandeling naar Cova Tallada.






Torre Gerro.



We rijden tussen berg en zee naar de noordzijde van Cap de Sant Antoni. Intussen is de lucht grotendeels opgeklaard. Mooi dus voor een kustwandeling (15.00 - 16.30) naar een cache en de Cova Tallada. Een trip boven langs een meestal zeer steile rotshelling boven zee. Je moet geen last van hoogtevrees hebben.

Als we de cache hebben opgepikt is het nog enkele honderden meters naar die grot. Alleen het laatste stuk omlaag naar de wilde zee en de grot zelf, laten we maar achterwege. Dat is ons te wild.



Cova Tallada.



TB2T07P Lisa, das reisende Meerschweinchen
Lisa, the travelling guinea-pig



email: reinerh@gmx.de

Hallo, ich bin Lisa und möchte die Welt kennen lernen. Dafür möchte ich von Cache zu Cache reisen. Und wenn Du ein Foto von mir und meinen Reisen machst, läss es doch bitte auf geocaching.com hochladen!
Danke schön!

Hello, I am Lisa and I want to see the world. Therefore, I would like to travel from Cache to Cache. If you take a picture of me and the places I have seen please upload it to geocaching.com!
Thank you!

Hinweis: Dieser Travelbug möchte reisen und ist nur eine Leihgabe von team robbecht!
Note: This travelbug wants to travel and is only green as a loan from team robbecht!



Lisa
TB2T07P

Maggie
TB2T06R






Do not keep me!
I am a Travel Bug
Help me travel from cache to cache
Visit
www.groundspeak.com
to learn about me
and how to help me on
my next adventure



PR CV 355 Port Xàbia - Montgó

Cova Tallada

(VL) Es la part septentrional del cap de Sant Antoni i està situada dins la Reserva Marítima del Cap de Sant Antoni, que també s'anomena a la mar l'Islellot de Montgó. És un jaciment de pedra seca important i situat a nivell del mar que va rebre la declaració de Bé de Patrimoni Cultural de l'Estat el 2009. Les restes més importants de l'època són del neolític i les restes més antigues de moltes generacions de "megalithes" que datarien del 3000-4000 anys BC. Han utilitzat la pedra local que a la zona hi havia d'abundància.

La pedra "trava" és una pedra calcària que es troba a partir de restes de pedra de l'època del Quaternari. Té una superfície irregular i irregularment plana. La seva característica és que es pot utilitzar per a la construcció de pedra seca sense necessitat de la intervenció dels materials de les pedres que s'utilitzen en la seva.

Es troba a prop de les restes de pedra seca que datarien del neolític i les restes més antigues de moltes generacions de "megalithes" que datarien del 3000-4000 anys BC. Han utilitzat la pedra local que a la zona hi havia d'abundància.

(E) Es la part septentrional del Cap de Sant Antoni i està situada dins de la Reserva Marítima del Cap de Sant Antoni, que també s'anomena a la mar l'Islellot de Montgó. És un jaciment de pedra seca important situat a nivell del mar, que va rebre la declaració de Bé de Patrimoni Cultural de l'Estat el 2009. Les restes més importants de l'època són del neolític i les restes més antigues de moltes generacions de "megalithes" que datarien del 3000-4000 anys BC. Han utilitzat la pedra local que a la zona hi havia d'abundància.

La pedra "trava" és una pedra calcària que es troba a partir de restes de pedra de l'època del Quaternari. Té una superfície irregular i irregularment plana. La seva característica és que es pot utilitzar per a la construcció de pedra seca sense necessitat de la intervenció dels materials de les pedres que s'utilitzen en la seva.




Es troba a prop de les restes de pedra seca que datarien del neolític i les restes més antigues de moltes generacions de "megalithes" que datarien del 3000-4000 anys BC. Han utilitzat la pedra local que a la zona hi havia d'abundància.

(GB) On the northern side of the Sant Antoni Cape, within the Sant Antoni Cape Marine Reserve, lies the "cave" now called Cova Tallada, a large cavity open to the sea measuring 400m across. The most early signs of human activity were going back to the Neolithic, even reaching the end of King Philip II of Spain in 1599. Ruined remains here has left its mark on the off shore, with generations of megaliths ("megaliths") having worked here since the 4th century, mostly using the stone for building work.

The stone is actually a Quaternary calcareous sediment that formed part of ancient dunes along the coast some 100,000 years ago. It is characteristically hard due to the precipitation of its fine surface covered from dissolved minerals from the sea which crystallized in the stone.

This is an area of ancient megalithism, going that it is highly varied subsurface topography with some elaborate signs accompanying varied communities of local organisms.

PORT XÀBIA - MONTGÓ
Departament Turisme Tàrragona

www.xabi.org



De te wilde afdaling naar de grot.



Veerdienst naar de Balearen, Dénia.

We rijden dan naar Dénia en werpen een korte blik op een aardige camperplek aan de jachthaven. We moeten echter weer water lozen en rijden dus door naar een betaalde camperplek Odissea (El Vergel) 11 km ten noorden van Dénia. •10 voor de plek en stroom, •2 voor WIFI en •1 voor de douche. Zo kunnen we weer eens wat skypen met de jongens en meisjes thuis, Abe en Alice (die volgende week geopereerd wordt) en good old Tinus en Mimi, die begin april naar Mazarron afreizen. 's Avonds moet wel weer de kachel aan, want het is weer behoorlijk fris geworden.



Camperplaats Odissea.

Camperplaats Odissea, El Vergel.





9-3-2010. Camperplaats Odissea, Dénia.

Het is weer goed koud vannacht. De morgen is halfbewolkt met eerst een aarzelende zon, die echter langzaam de bewolking wegveegt. De wind blijft echter koud.

Tineke zoekt nog de nodige zaken op internet op. Tegen een uur lopen we even naar het strand, dat miniem blijkt te zijn. Staat het water nu extra hoog? Verder is het strand hier door vele appartementen in even zovele stukjes verdeeld. Wil je het volgende stukje zien dan moet je om de gebouwen heen.

Wij lopen stuk in de richting van Dénia en dan rechts een nieuwe urbanizacion in. (Vergel?) Opmerkelijk is dat er hier aan veel poortjes flessen met water staan.

We doen enkele boodschappen bij de LIDL en nemen ons voor daar morgen (met de camper) uitgebreid in te slaan.



Flessen water aan de poort?



Playa de Vergel.



Dénia.



Hottentotvieg, *Carpobrotus edulis*.

Later tegen vier uur loop ik nog eens naar enkele stukjes strand de andere kant op. Ook daar is alleen maar een wilde (en nog steeds hoge) zee te zien. Niet echt strand voor een zon en zee vakantie.



Affodil, *Asphodelus aestivus*.



Affodil, *Asphodelus aestivus*.

Later op de middag komt de een na de andere camper binnen. Zonder uitzondering grote exemplaren. Bij ons gaat al gauw de kachel aan, want het koelt deze avond weer rap af.

El Vergel - Torre de Piles.



1-3-2010. El Vergel - Torre de Piles.

Met 7185 km op de teller en na de camper een beetje gepoetst te hebben, rijden we om 10.45 van de camperplek weg om bij de LIDL in El Vergel boodschappen te gaan doen. Daar kopen we ook maar 25 l drinkwater.


Om 11.25 gaan we naar Dénia en rijden de Montgo op. We zoeken een cache in het kruiswegpark van Ermita de Pare Pere in een luxe villapark.



Ermita de Pare Pere, kruisweg.



Dénia vanaf de flanken van de Montgó.



Montgó.



Euphorbia characias.





Cova de l'Aigua, Montgó.



Dan doen we daar een cachewandeling naar de Cova de l'Aigua. Het gaat er stevig bergop, maar dat deert niet, zo houden we de kou van ons lijf. Onderweg zien we allerlei bloemen. Iemand zit een bloemetje te fotograferen met spiegelreflex en statief. Dat bekijken we op de terugweg wel. (Tineke markeert de coördinaten.)

De Cova de l'Aigua bevat inderdaad water. Te veel om echt de grot diep in te gaan. We hadden laarzen mee moeten nemen!



We zoeken de Romeinse inscriptie op, die door een hekwerk afgeschermd is. Toch staat er van alles overheen gekloddert. Ook hier vinden we de cache vrij simpel. Op de terugweg vinden we op de gemarkeerde plek inderdaad iets bijzonders: Een orchidee, die ik naderhand niet in mijn bloemenboek terug kan vinden.



Romeinse inscriptie.

Moderne handtekening.





Gekaperde kalfsvoet, *Arisarum vulgare*



Haven van Dénia.

We rijden naar de haven in Dénia. Daar vinden we een nanocache aan het begin van het laatste eindje pier, dat nu afgesloten is. Het is er gevaarlijk!
De jachthaven, waar we half om heen lopen ziet er heel luxe uit. Opmerkelijk veel van die grote boten worden nu te koop aangeboden.



Kokmeeuw, *Larus ridibundus*.



Aalscholver, *Phalacrocorax carbo*.





We rijden een stukje langs de kust naar het NW en vinden aan het Platja de l' Aigua Morta nog een nanocache. Uiteraard nemen we een kijkje aan het strand, dat weids en leeg is. Via allerlei smalle weggetjes rond Oliva komen we in Torre de Piles terecht. Een (nu nog) spookstrandplaats. Vrijwel alles is verlaten, deuren dichtgetimmerd of op een andere wijze gebarricadeerd.

We vinden vlak bij de centrale marktstraat (dinsdags) een groot parkeerterrein, dat door enige onafgebouwde flats aan een zijde wordt afgesloten. Hier hebben we dus een plekje voor vannacht. Maar eerst lopen we een stuk langs het strand van dit slapende dorp.



Platja de l' Aigua Morta.



Oliva.



Torre de Piles.



Vervolg van de reis.

