


Tuarts Reserve - Cervantes - Port Denison.





03-04-2017. Tuarts Reserve - Cervantes - Port Denison.
 We buurten nog een tijdje met die mensen van gisteren en vertrekken dan om 8:25 naar Cervantes zelf.
 Daar tanken we 35 l benzine. Dan proberen we het telefoonnummer van de camperverhuurder in Sydney te bellen, hetgeen op beide telefoons niet toegestaan wordt. Op advies van de verkoopster in de supermarkt van Cervantes gaan we naar de garage net buiten het dorp.

*LB, MB: Motjes in de camper.
 M: Weg naar Cervantes.
 MO, RO: De onderkant van de camper.*






Daar wordt het weg gevallen schroefgat gecompenseerd door een nieuw gat in de afschermkap te maken en de kap met een tiwrap vast te zetten. Het 2e kapotte schroefgat is met een groter revet nog prima te gebruiken en zo kunnen wij weer rap op weg. De rekening van zo'n \$50 gaat rechtstreeks naar Sydney. Een kap die aan de voorkant heeft gezeten is al eerder verdwenen. Want daar zit een dikke laag outback-stof op. Voor we op weg gaan proberen we de telefoons nog eens uit. Ik kan Tineke wel bellen maar zijn mij niet. Na boodschappen gehaald te hebben, gaan we om 11:03 dan echt op pad.

LO: Deze afdekkap zit er weer op.

Volgende bladzijde: Cervantes







Het landschap bestaat uit struikgewas dat dicht open staat met af en toe een witte zandverstuiving. We passeren Jurien Bay om 11:24 en een niet zichtbaar Green Head om 11:44. Het struikgewas is hier wezenlijk lager. Leeman passeren we om 11:54.

*LB, RB, LM: Jurien Bay.
RM: Afslag naar Green Head.
LO, MO: Leeman.*





Bij Coolimba zijn aan weerszijden van de weg drooggevallen ondiepe meertjes. We zien er de eerste plat gereden kangoeroe. We zullen er nog vele zien.



*B, RM: Drooggevallen meren bij Coolimba.
O: Kustweg naar Illawong.*





Om 12:17 stoppen we bij Illawong voor de lunch tot 12:52.
We komen weer even op de Brand HWY en verlaten die weer om
13:22 voor Port Denison.



B: Pauze bij Illawong.
RM: Onderweg naar de Brand HWY.
MO, RO: Onderweg naar Port Denison.





Port Denison bereiken we om 13:34. Daar lopen we over de boulevard langs de kust af. We zien er een Visarend op zijn metalen nestpaal, meeuwen, kraaiachtigen, zwaluwen en een slanke zwart-witte vogel.



MM, MO: Silver gull, *Chroicocephalus novaehollandiae*.
RM: Little crow, *Corvus bennetti*.
LO: Lesser wanderer, *Danaus petilia*.
RO: Pacific gull, *Larus pacificus*.






Die metalen palen met nestkorf worden hier neergezet speciaal voor de visarenden en dat blijkt succesvol te zijn.



B: Haven van Port Denison.
LM, MO, RO: Eastern osprey, *Pandion cristatus*.



September 2015

This nesting pole has been erected for Eastern Ospreys (*pandion haliaetus cristatus*)

Ospreys generally mate for life and rely entirely on fish for food

They use high positions near water to look for fish and to build nests

The concept for these nesting poles came from Dr. Nan Broad and Cr Riki Porteus

The project was supported by:

SHIRE OF IRWIN
WESTERN POWER
DONGARA MARINE
LEANDER TREE SERVICE



MB, RB: Silver gull, *Chroicocephalus novaehollandiae*.
 RM: Haven van Port Denison.
 LO, MO: Magpie-lark, *Grallina cyanoleuca cyanoleuca*.



We gaan op zoek naar een campeermogelijkheid. de \$50/nacht bij Seaspray Holiday Park vinden we ondanks de privédouche te duur. Via het I-kantoor komen we op de Oval bij het dorpscentrum terecht. Daar worden we echter door een ranger weggestuurd, omdat we geen self-contained vehicle hebben. (We hebben geen toilet en vuilwatertank aan boord.) We rijden terug naar de haven, waar we een BIG4 caravanpark hadden gezien en zien onderweg Camp Leander Reef rechts van de weg. Daar kunnen we voor \$35/nacht terecht. Inclusief WIFI, stroom, eigen WC èn gratis gebruik van de wasmachine! Prima dus.

*LB: Welcome swallow, Hirundo neoxena.
RB, M, MO, RO: Kust van Port Denison.*



Na nog even een korte wandeling langs het strand gemaakt te hebben, gaan we met foto's en het verhaal aan de gang. Tineke koopt op internet voor €5,74 de WIKIcamps app. Een gouden tip blijkt dat te zijn voor alle kampeerders in Australië. Na downloaden van gegevens kun je de app ook offline gebruiken. Gegevens die variëren van Caravan Parks, Campgrounds, bereikbaarheid (4WD?), bezienswaardigheden, nationale parken etc etc.



